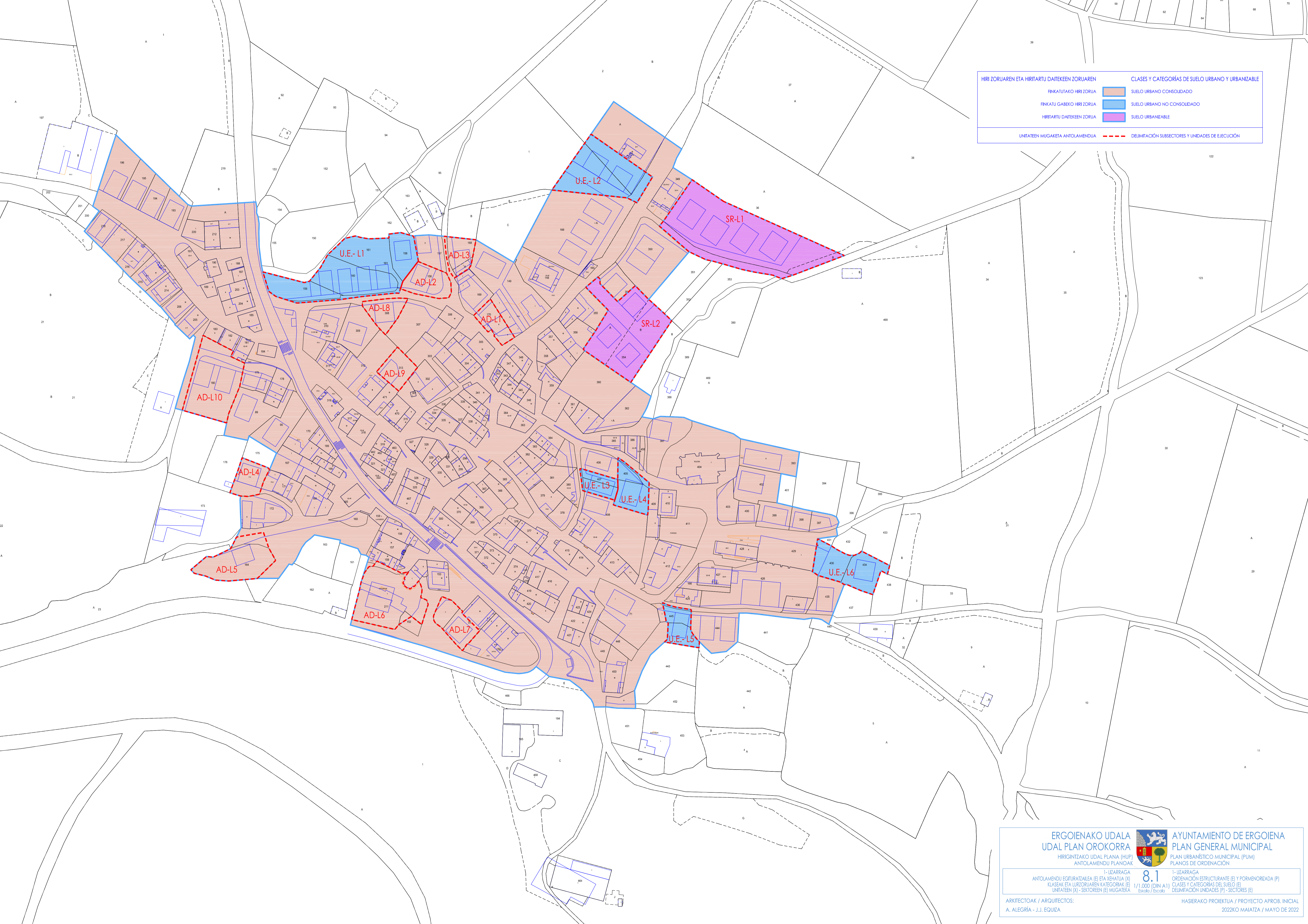
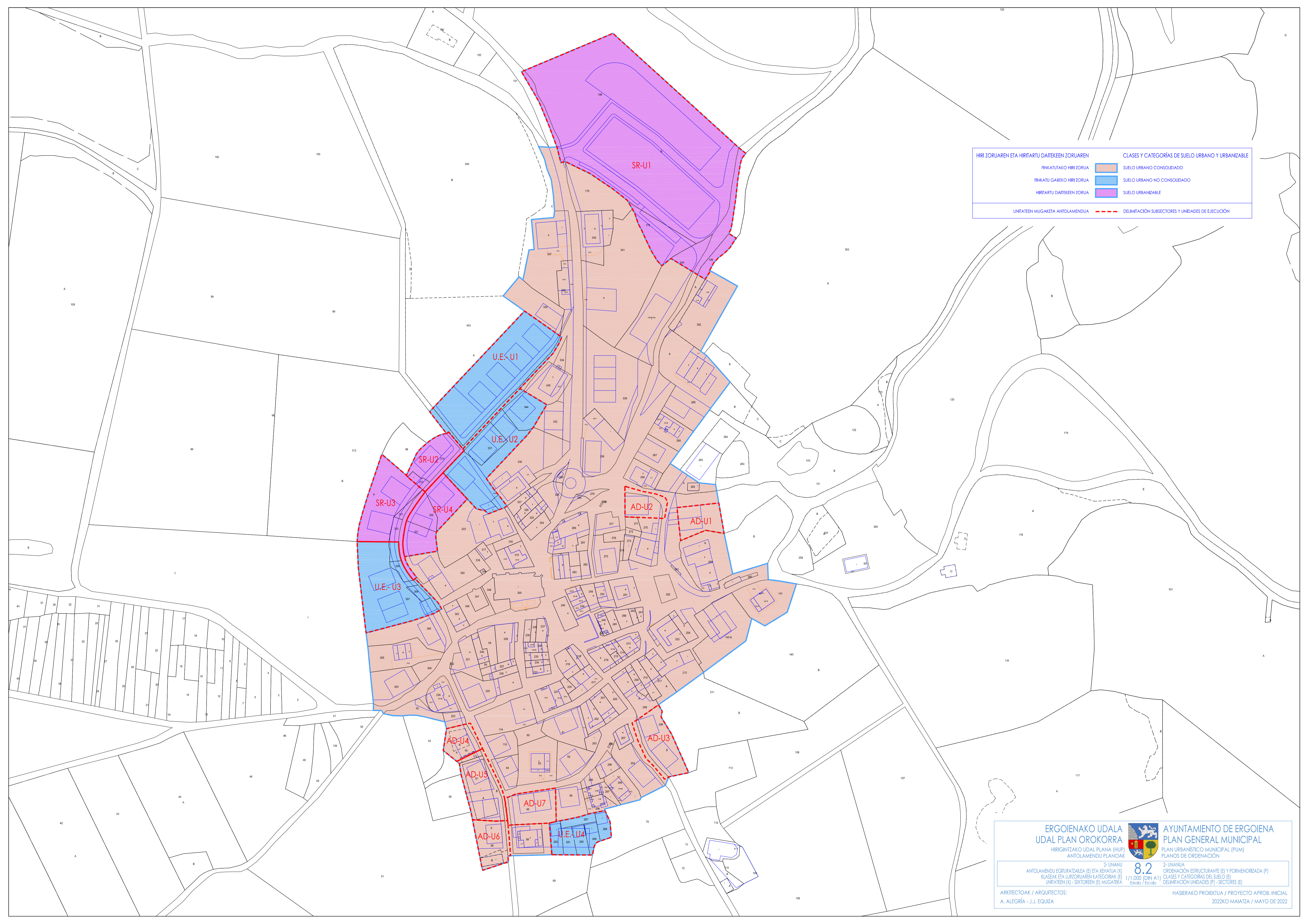



HIRI ZORUAREN ETA HIRIARTU DAITEKEEN ZORUAREN		CLASES Y CATEGORÍAS DE SUELO URBANO Y URBANIZABLE	
FINKATUTAKO HIRI ZORUA		SUELO URBANO CONSOLIDADO	
FINKATU GABEKO HIRI ZORUA		SUELO URBANO NO CONSOLIDADO	
HIRIARTU DAITEKEEN ZORUA		SUELO URBANIZABLE	
UNITATEEN MUGAKETA ANTOLAMENDUA		DELIMITACIÓN SECTORES Y UNIDADES DE EJECUCIÓN	



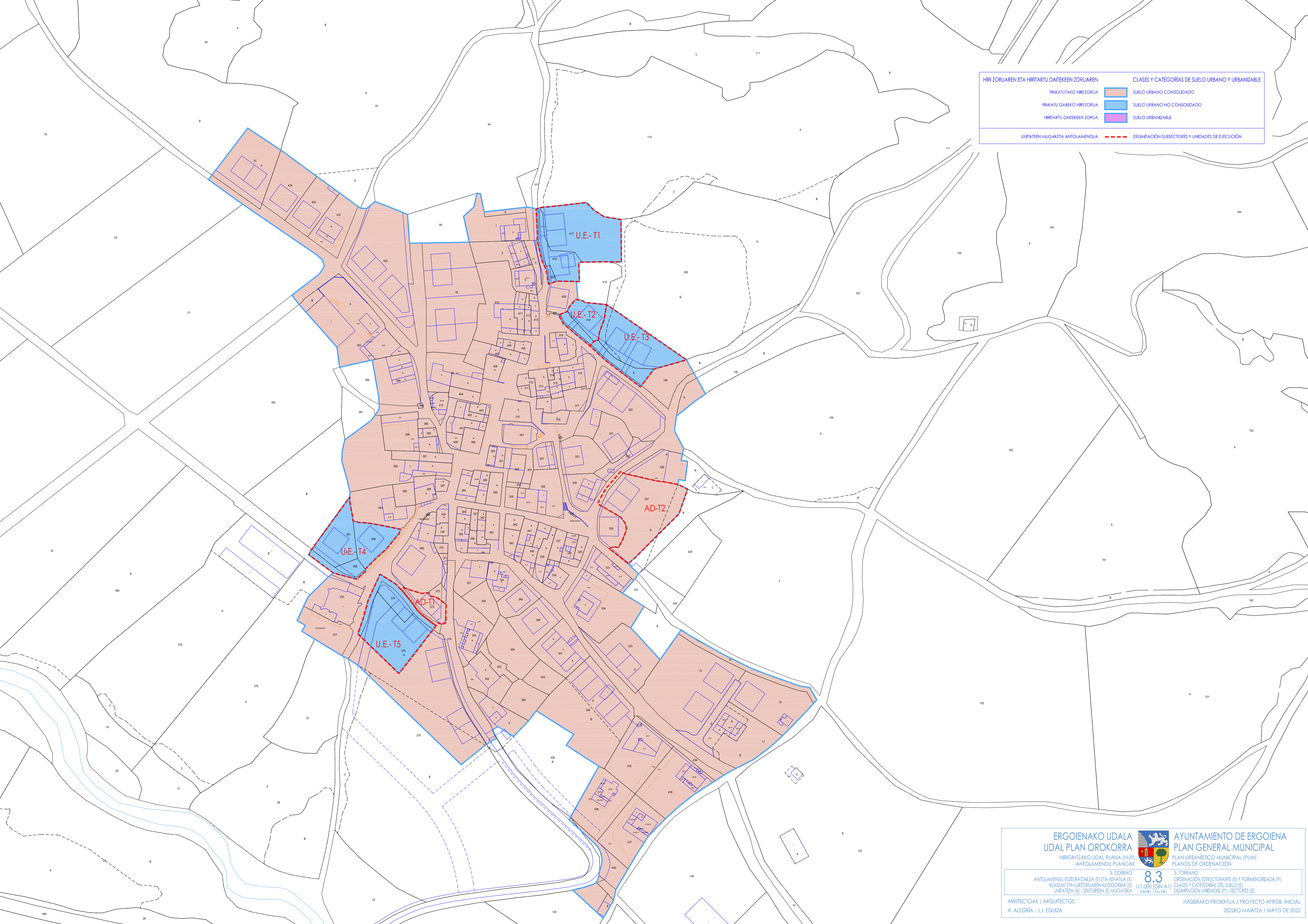
ERGOIENAKO UDALA UDAL PLAN OROKORRA HIRIGINTZAKO UDAL PLANA (HUP) ANTOLAMENDU PLANOAK 1- LIZARRAGA ANTOLAMENDU EGITURATZAILEA (E) ETA XEHATUA (X) KLASEAK ETA LURZORUAREN KATEGORIAK (E) UNITATEEN (U) - SEKTOREEN (E) MUGAKETA	 AYUNTAMIENTO DE ERGOIENA PLAN GENERAL MUNICIPAL PLAN URBANÍSTICO MUNICIPAL (PUM) PLANOS DE ORDENACIÓN 1- LIZARRAGA ORDENACIÓN ESTRUCTURANTE (E) Y PORMENORIZADA (P) CLASES Y CATEGORÍAS DEL SUELO (E) DELIMITACIÓN UNIDADES (U) - SECTORES (E)
8.1 1/1.000 (DIN A1) Eskala / Escala	HASIERAKO PROIEKTUA / PROYECTO APROB. INICIAL 2022KO MAIATZA / MAYO DE 2022
ARKITEKTOAK / ARQUITECTOS: A. ALEGRIA - J.J. EQUIZA	


HIRI ZORUAREN ETA HIRITARTU DAI TEKEEN ZORUAREN	CLASES Y CATEGORÍAS DE SUELO URBANO Y URBANIZABLE
FINKATUTAKO HIRI ZORUA	SUELO URBANO CONSOLIDADO
FINKATU GABEKO HIRI ZORUA	SUELO URBANO NO CONSOLIDADO
HIRITARTU DAI TEKEEN ZORUA	SUELO URBANIZABLE
UNITATEEN MUGAKETA ANTOLAMENDUA	DELIMITACIÓN SUBSECTORES Y UNIDADES DE EJECUCIÓN



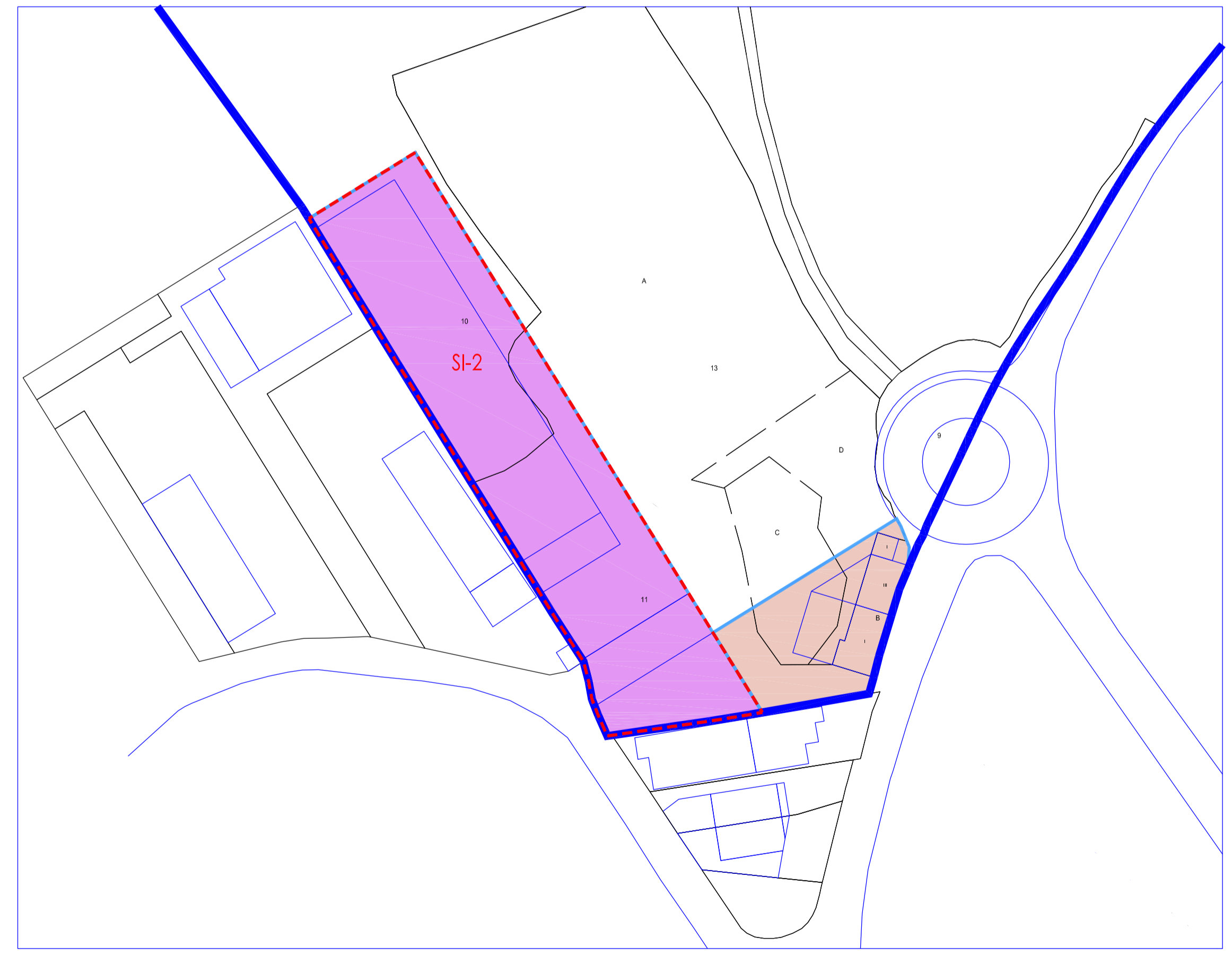
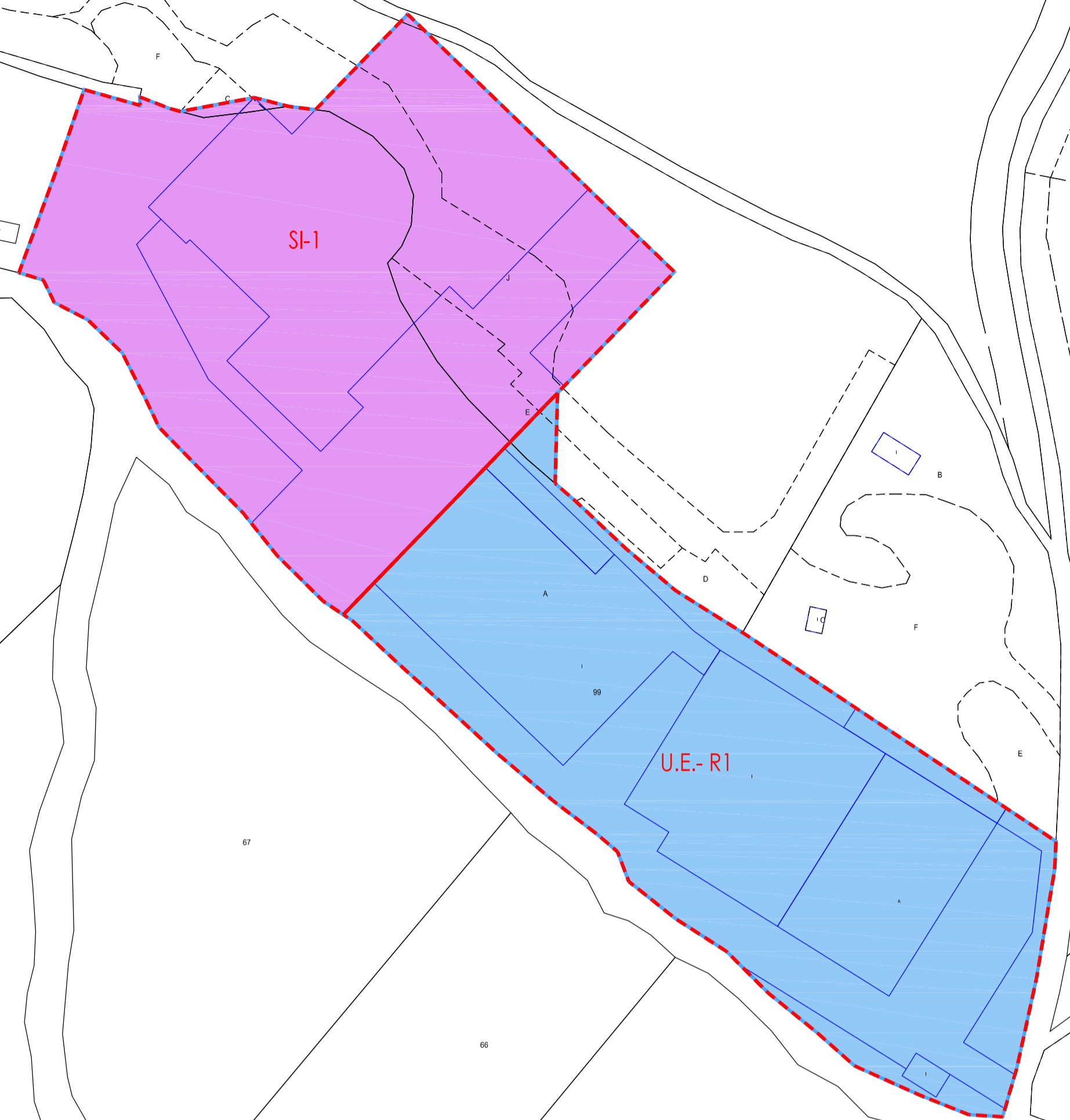
ERGOIENAKO UDALA UDAL PLAN OROKORRA HIRIGINTZAKO UDAL PLANA (HUP) ANTOLAMENDU PLANOAK	 AYUNTAMIENTO DE ERGOIENA PLAN GENERAL MUNICIPAL PLAN URBANÍSTICO MUNICIPAL (PUM) PLANOS DE ORDENACIÓN
2-UNANU ANTOLAMENDU EGITURATZAILERA (E) ETA KEHATUA (X) KLASEAK ETA LURZORUAREN KATEGORIAK (E) UNITATEEN (X) - SEKTOREEN (E) MUGAKERA	8.2 1/1.000 (DIN A1) Eskala / Escala
2-UNANU ORDENACIÓN ESTRUCTURANTE (E) Y PORMENORIZADA (P) CLASES Y CATEGORÍAS DEL SUELO (E) DELIMITACIÓN UNIDADES (P) - SECTORES (E)	HASIERAKO PROIEKTUA / PROYECTO APROB. INICIAL 2022KO MAIATZA / MAYO DE 2022
ARKITEKTOAK / ARQUITECTOS: A. ALEGRIA - J.J. EQUIZA	

HIRI ZORUAREN ETA HIRITARTU DAITEKEN ZORUAREN		CLASES Y CATEGORÍAS DE SUELO URBANO Y URBANIZABLE	
FINKATUTAKO HIRI ZORUA		SUELO URBANO CONSOLIDADO	
FINKATU GABEKO HIRI ZORUA		SUELO URBANO NO CONSOLIDADO	
HIRITARTU DAITEKEN ZORUA		SUELO URBANIZABLE	
UNITATEEN MUGAKETA ANTOLAMENDUA		DELIMITACIÓN SUBSECTORES Y UNIDADES DE EJECUCIÓN	

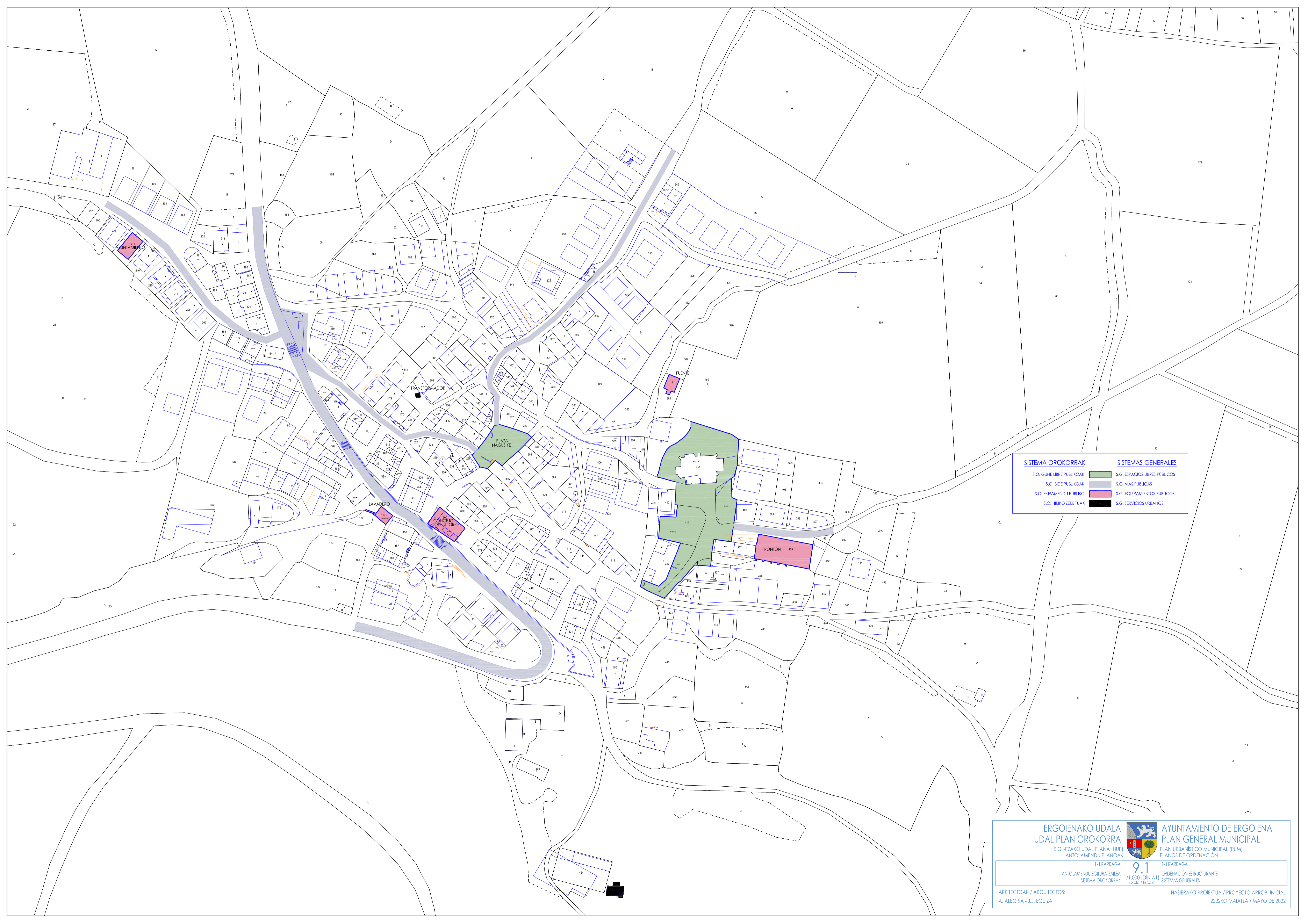


ERGOIENAKO UDALA UDAL PLAN OROKORRA HIRIGINTZAKO UDAL PLANA (HUP) ANTOLAMENDU PLANOAK	 AYUNTAMIENTO DE ERGOIENA PLAN GENERAL MUNICIPAL PLAN URBANÍSTICO MUNICIPAL (PUM) PLANOS DE ORDENACIÓN
3- DORRAO ANTOLAMENDU EGITURATZAILERA (E) ETA XEHATUA (X) KLASEAK ETA LURZORUAREN KATEGORIAK (E) UNITATEEN (X) - SEKTOREEN (E) MUGAKERA	8.3 1/1.000 (DIN A1) Eskala / Escala
ARKITEKTOAK / ARQUITECTOS: A. ALEGRIA - J.J. EQUIZA	3- TORRANO ORDENACIÓN ESTRUCTURANTE (E) Y PORMENORIZADA (P) CLASES Y CATEGORÍAS DEL SUELO (E) DELIMITACIÓN UNIDADES (P) - SECTORES (E) HASIERAKO PROIEKTUA / PROYECTO APROB. INICIAL 2022KO MAIATZA / MAYO DE 2022

HIRI ZORUAREN ETA HIRITARTU DAITEKEEN ZORUAREN		CLASES Y CATEGORÍAS DE SUELO URBANO Y URBANIZABLE	
FINKATUTAKO HIRI ZORUA			SUELO URBANO CONSOLIDADO
FINKATU GABEKO HIRI ZORUA			SUELO URBANO NO CONSOLIDADO
HIRITARTU DAITEKEEN ZORUA			SUELO URBANIZABLE
UNITATEEN MUGAKETA ANTOLAMENDUA			
		DELIMITACIÓN SUBSECTORES Y UNIDADES DE EJECUCIÓN	

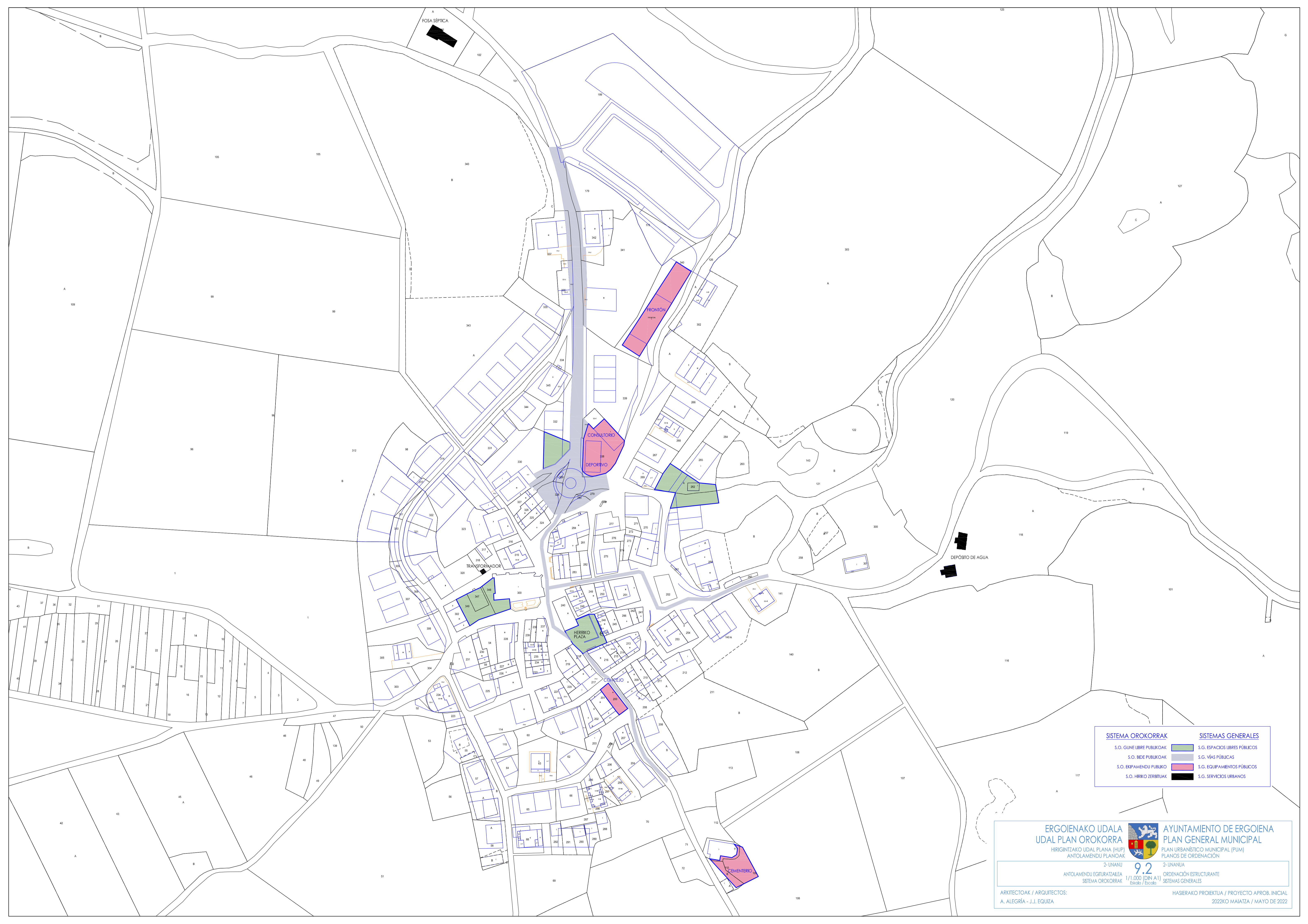


ERGOIENAKO UDALA UDAL PLAN OROKORRA HIRIGINTZAKO UDAL PLANA (HUP) ANTOLAMENDU PLANOAK 4- RONKI / INOXNAPARRA ANTOLAMENDU EGITURATZAILA (E) ETA XEHATUA (X) KLASEAK ETA LURZORUAREN KATEGORÍAK (E) UNITATEEN (X) - SEKTOREEN (E) MUGATEKA	 AYUNTAMIENTO DE ERGOIENA PLAN GENERAL MUNICIPAL PLAN URBANÍSTICO MUNICIPAL (PUM) PLANOS DE ORDENACIÓN 4- RONKI / INOXNAPARRA ORDENACIÓN ESTRUCTURANTE (E) Y FORMENORIZADA (F) CLASES Y CATEGORÍAS DEL SUELO (E) DELIMITACIÓN UNIDADES (P) - SECTORES (E)
ARKITEKTOAK / ARQUITECTOS: A. ALEGRIA - J.J. EQUIZA	8.4 1/1.000 (DIN A1) Eskala / Escala
HASIERAKO PROIEKTUA / PROYECTO APROB. INICIAL 2022KO MAIATZA / MAYO DE 2022	



SISTEMA OROKORRAK	SISTEMAS GENERALES
S.O. GUNE LIBRE PUBLIKOAK	S.G. ESPACIOS LIBRES PÚBLICOS
S.O. BIDE PUBLIKOAK	S.G. VÍAS PÚBLICAS
S.O. EKIPAMENDU PUBLIKO	S.G. EQUIPAMIENTOS PÚBLICOS
S.O. HIRIKO ZERBITUAK	S.G. SERVICIOS URBANOS

ERGOIENAKO UDALA UDAL PLAN OROKORRA HIRIGINTZAKO UDAL PLANA (HUP) ANTOLAMENDU PLANOAK 1- LIZARRAGA ANTOLAMENDU EGITURATZAILERA SISTEMA OROKORRAK ARKITEKTOAK / ARQUITECTOS: A. ALEGRIA - J.J. EQUIZA	 AYUNTAMIENTO DE ERGOIENA PLAN GENERAL MUNICIPAL PLAN URBANÍSTICO MUNICIPAL (PUM) PLANOS DE ORDENACIÓN 1- LIZARRAGA ORDENACIÓN ESTRUCTURANTE SISTEMAS GENERALES 9.1 1/1.000 (DIN A1) Eskala / Escala
HASIERAKO PROIEKTUA / PROYECTO APROB. INICIAL 2022KO MAIATZA / MAYO DE 2022	



SISTEMA OROKORRAK	SISTEMAS GENERALES
S.O. GUNE LIBRE PUBLIKOAK	S.G. ESPACIOS LIBRES PÚBLICOS
S.O. BIDE PUBLIKOAK	S.G. VÍAS PÚBLICAS
S.O. EKIPAMENDU PUBLIKO	S.G. EQUIPAMIENTOS PÚBLICOS
S.O. HIRIKO ZERBITUAK	S.G. SERVICIOS URBANOS

ERGOIENAKO UDALA
UDAL PLAN OROKORRA
HIRIGINTZAKO UDAL PLANA (HUP)
ANTOLAMENDU PLANOAK

2-UNANU
ANTOLAMENDU EGURITZABLEA
SISTEMA OROKORRAK



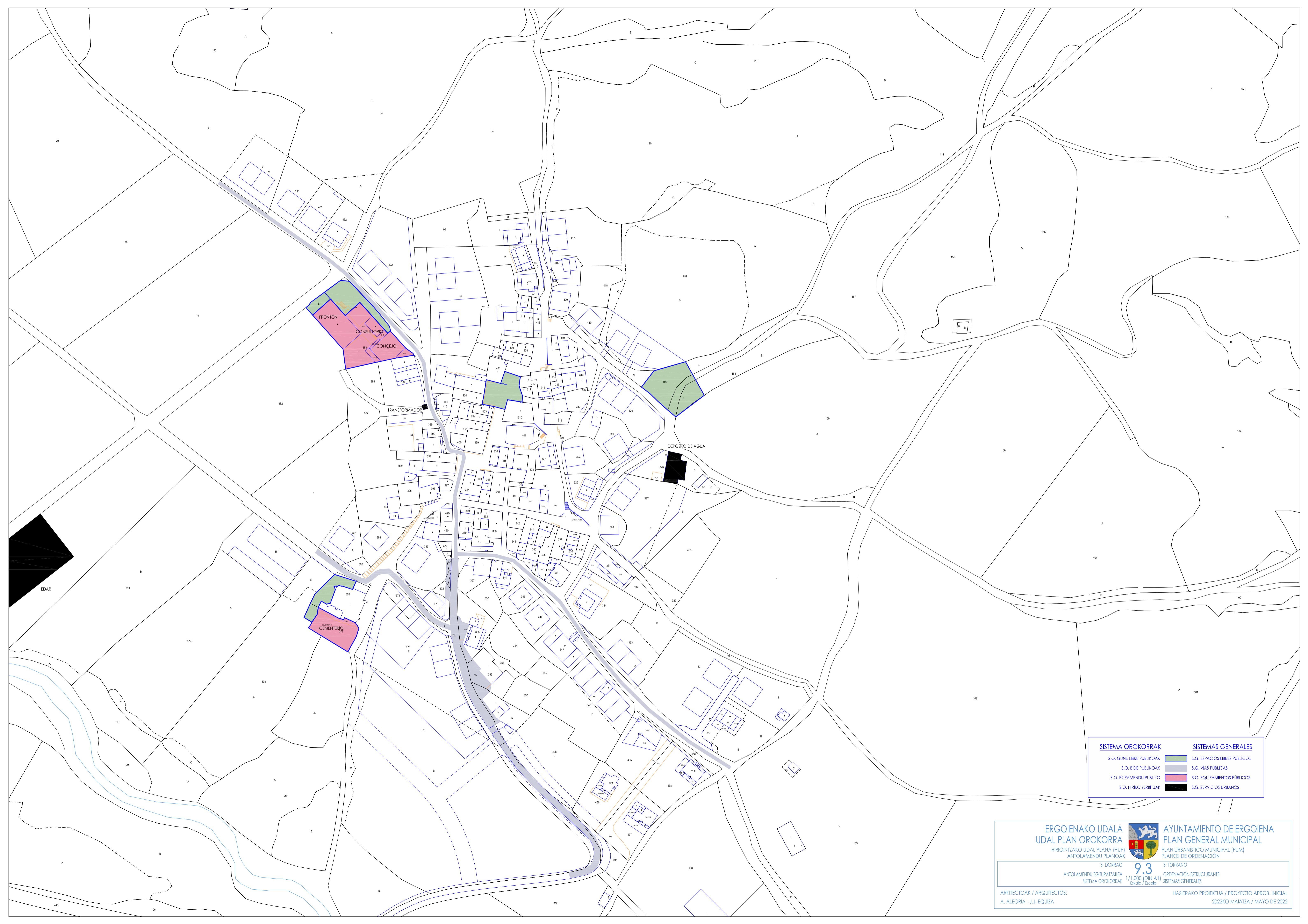
AYUNTAMIENTO DE ERGOIENA
PLAN GENERAL MUNICIPAL
PLAN URBANÍSTICO MUNICIPAL (PUM)
PLANOS DE ORDENACIÓN

9.2
1/1.000 (DIN A1)
Eskola / Escola

2-UNANUA
ORDENACIÓN ESTRUCTURANTE
SISTEMAS GENERALES

ARKITEKTOAK / ARQUITECTOS:
A. ALEGRIA - J.J. EQUIZA

HASIERAKO PROIEKTUA / PROYECTO APROB. INICIAL
2022KO MAIATZA / MAYO DE 2022



SISTEMA OROKORRAK		SISTEMAS GENERALES	
S.O. GUNE LIBRE PUBLIKOAK		S.G. ESPACIOS LIBRES PÚBLICOS	
S.O. BIDE PUBLIKOAK		S.G. VÍAS PÚBLICAS	
S.O. EKIPAMENDU PUBLIKO		S.G. EQUIPAMIENTOS PÚBLICOS	
S.O. HIRIKO ZERBITUAK		S.G. SERVICIOS URBANOS	

ERGOIENAKO UDALA
UDAL PLAN OROKORRA
HIRIGINTZAKO UDAL PLANA (HUP)
 ANTOLAMENDU PLANOAK


AYUNTAMIENTO DE ERGOIENA
PLAN GENERAL MUNICIPAL
PLAN URBANÍSTICO MUNICIPAL (PUM)
 PLANOS DE ORDENACIÓN

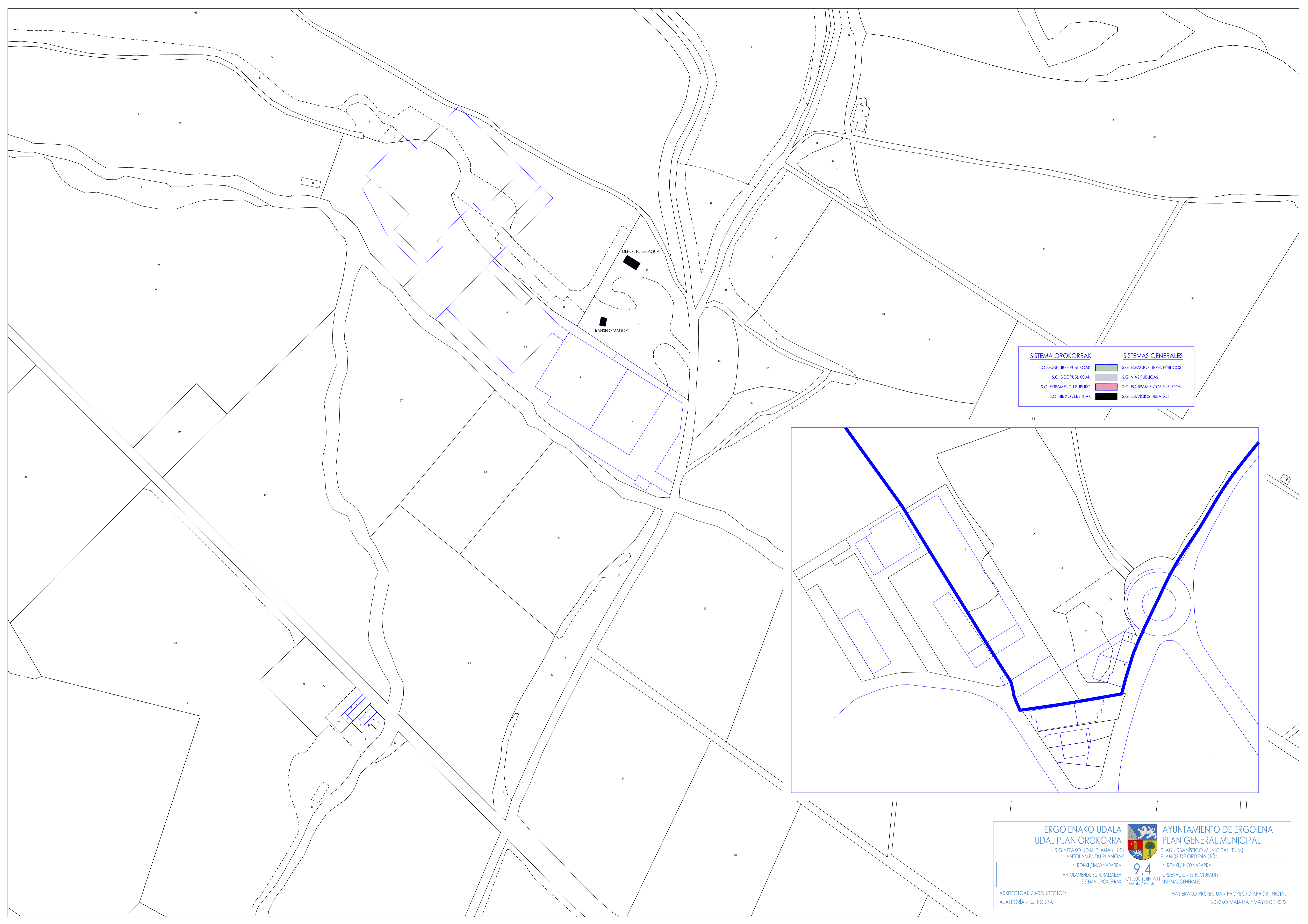
3- DORRAO
 ANTOLAMENDU EGITURATZALEA
 SISTEMA OROKORRAK

9.3
1/1.000 (DIN A1)
 Eskala / Escala

3- TORRANO
 ORDENACIÓN ESTRUCTURANTE
 SISTEMAS GENERALES

ARKITEKTOAK / ARQUITECTOS:
 A. ALEGRIA - J.J. EQUIZA

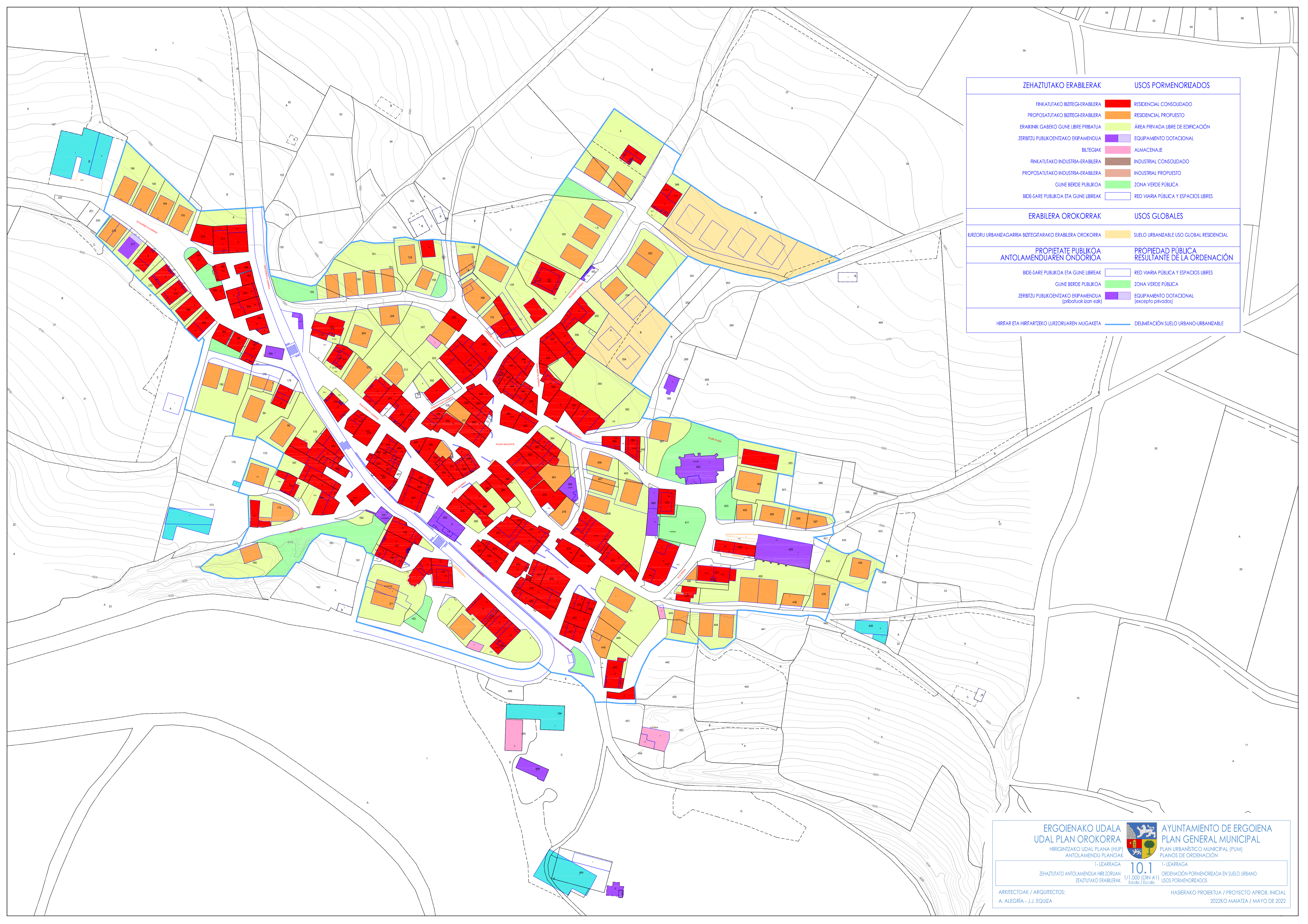
HASIERAKO PROIEKTUA / PROYECTO APROB. INICIAL
 2022KO MAIATZA / MAYO DE 2022



SISTEMA OROKORRAK		SISTEMAS GENERALES	
S.O. GUNE LIBRE PUBLIKOAK		S.G. ESPACIOS LIBRES PÚBLICOS	
S.O. BIDE PUBLIKOAK		S.G. VÍAS PÚBLICAS	
S.O. EKIPAMENDU PUBLIKO		S.G. EQUIPAMIENTOS PÚBLICOS	
S.O. HIRKO ZERBITUAK		S.G. SERVICIOS URBANOS	



<p>ERGOIENAKO UDALA UDAL PLAN OROKORRA HIRIGINTZAKO UDAL PLANA (HUP) ANTOLAMENDU PLANOAK 4-RONKI / INOXNAPARRA ANTOLAMENDU EGURATZALEA SISTEMA OROKORRAK</p>		<p>AYUNTAMIENTO DE ERGOIENA PLAN GENERAL MUNICIPAL PLAN URBANÍSTICO MUNICIPAL (PUM) PLANOS DE ORDENACIÓN 4-RONKI / INOXNAPARRA ORDENACIÓN ESTRUCTURANTE SISTEMAS GENERALES</p>
<p>ARKITEKTOK / ARQUITECTOS: A. ALEGRIA - J.J. EQUIZA</p>	<p>9.4 1/1.000 (DIN A1) Eskala / Escala</p>	<p>HASIERAKO PROIEKTUA / PROYECTO APROB. INICIAL 2022KO MAIATZA / MAYO DE 2022</p>



ZEHAZTUTAKO ERABILERAK		USOS PORMENORIZADOS	
FINKATUTAKO BIZITEG-ERABILERA	■	RESIDENCIAL CONSOLIDADO	■
PROPOSATUTAKO BIZITEG-ERABILERA	■	RESIDENCIAL PROPUESTO	■
ERAKINIK GABEKO GUNE LIBRE PRIVATUA	■	ÁREA PRIVADA LIBRE DE EDIFICACIÓN	■
ZERBITZU PUBLIKOENTZAKO EKIPAMENDUA	■	EQUIPAMIENTO DOTACIONAL	■
BILTEGIAK	■	ALMACENAJE	■
FINKATUTAKO INDUSTRIA-ERABILERA	■	INDUSTRIAL CONSOLIDADO	■
PROPOSATUTAKO INDUSTRIA-ERABILERA	■	INDUSTRIAL PROPUESTO	■
GUNE BERDE PUBLIKOA	■	ZONA VERDE PÚBLICA	■
BIDE-SARE PUBLIKOA ETA GUNE LIBREAK	 	RED VIARIA PÚBLICA Y ESPACIOS LIBRES	
ERABILERA OROKORRAK		USOS GLOBALES	
HIRZORU URBANIZAGARRIA BIZITEGITARAKO ERABILERA OROKORRA	■	SUELO URBANIZABLE USO GLOBAL RESIDENCIAL	■
PROPIETATE PUBLIKOA ANTOLAMENDUAREN ONDORIOA		PROPIEDAD PÚBLICA RESULTANTE DE LA ORDENACIÓN	
BIDE-SARE PUBLIKOA ETA GUNE LIBREAK	 	RED VIARIA PÚBLICA Y ESPACIOS LIBRES	
GUNE BERDE PUBLIKOA	■	ZONA VERDE PÚBLICA	■
ZERBITZU PUBLIKOENTZAKO EKIPAMENDUA (privatuak izan ezik)	■	EQUIPAMIENTO DOTACIONAL (excepto privados)	■
HIRITAR ETA HIRIARTIZTEKO LURZORUAREN MUGAKETA	 	DELIMITACIÓN SUELO URBANO-URBANIZABLE	

ERGOIENAKO UDALA
UDAL PLAN OROKORRA
HIRIGINTZAKO UDAL PLANA (HUP)
ANTOLAMENDU PLANOAK

1- LIZARRAGA

ZEHAZTUTAKO ANTOLAMENDUA HIRI ZORRIAN
ZEHAZTUTAKO ERABILERAK

ARKITEKTOAK / ARQUITECTOS:
A. ALEGRIA - J.J. EQUIZA



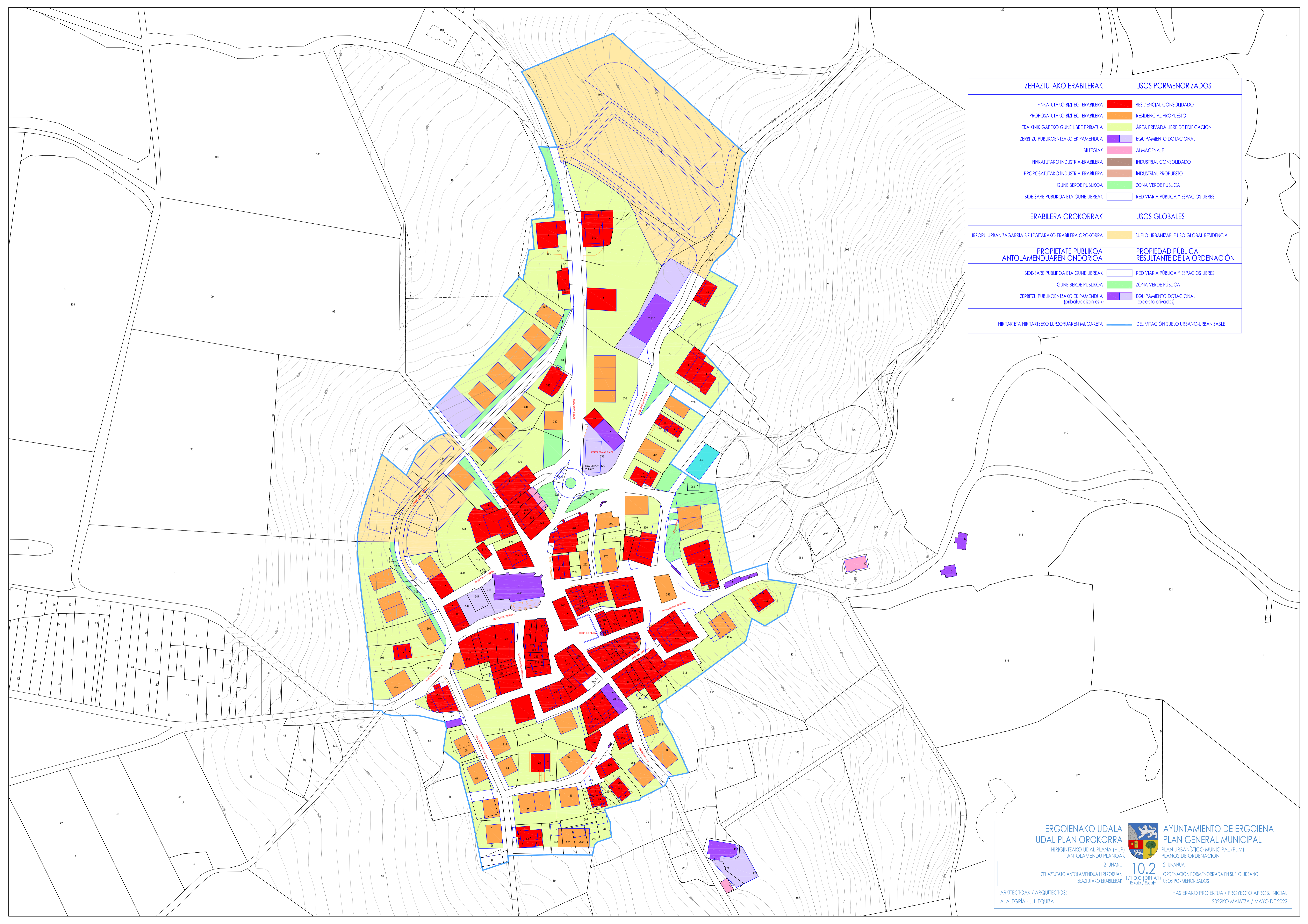
10.1
1/1.000 (DIN A1)
Eskala / Escala

AYUNTAMIENTO DE ERGOIENA
PLAN GENERAL MUNICIPAL
PLAN URBANÍSTICO MUNICIPAL (PUM)
PLANOS DE ORDENACIÓN

1- LIZARRAGA

ORDENACIÓN PORMENORIZADA EN SUELO URBANO
USOS PORMENORIZADOS

HASIERAKO PROIEKTUA / PROYECTO APROB. INICIAL
2022KO MAIATZA / MAYO DE 2022



ZEHAZTUTAKO ERABILERAK	USOS PORMENORIZADOS
FINKATUTAKO BIZITEGI-ERABILERA	RESIDENCIAL CONSOLIDADO
PROPOSATUTAKO BIZITEGI-ERABILERA	RESIDENCIAL PROPUESTO
ERAIKINIK GABEKO GUNE LIBRE PRIVATUA	ÁREA PRIVADA LIBRE DE EDIFICACIÓN
ZERBITZU PUBLIKOENTZAKO EKIPAMENDUA	EQUIPAMIENTO DOTACIONAL
BILTEGIAK	ALMACENAJE
FINKATUTAKO INDUSTRIA-ERABILERA	INDUSTRIAL CONSOLIDADO
PROPOSATUTAKO INDUSTRIA-ERABILERA	INDUSTRIAL PROPUESTO
GUNE BERDE PUBLIKOA	ZONA VERDE PÚBLICA
BIDE-SARE PUBLIKOA ETA GUNE LIBREAK	RED VIARIA PÚBLICA Y ESPACIOS LIBRES
ERABILERA OROKORRAK	USOS GLOBALES
LURZORU URBANIZAGARRIA BIZITEGITARAKO ERABILERA OROKORRA	SUELO URBANIZABLE USO GLOBAL RESIDENCIAL
PROPIETATE PUBLIKOIA ANTOLAMENDUAREN ONDORIOA	PROPIEDAD PÚBLICA RESULTANTE DE LA ORDENACIÓN
BIDE-SARE PUBLIKOA ETA GUNE LIBREAK	RED VIARIA PÚBLICA Y ESPACIOS LIBRES
GUNE BERDE PUBLIKOA	ZONA VERDE PÚBLICA
ZERBITZU PUBLIKOENTZAKO EKIPAMENDUA (pribatuak izan ezik)	EQUIPAMIENTO DOTACIONAL (excepto privados)
HIRITAR ETA HIRIARTZEKO LURZORUAREN MUGAKETA	DELIMITACIÓN SUELO URBANO-URBANIZABLE

ERGOIENAKO UDALA
UDAL PLAN OROKORRA
 HIRIGINTZAKO UDAL PLANA (HUP)
 ANTOLAMENDU PLANOAK

AYUNTAMIENTO DE ERGOIENA
PLAN GENERAL MUNICIPAL
 PLAN URBANÍSTICO MUNICIPAL (PUM)
 PLANOS DE ORDENACIÓN

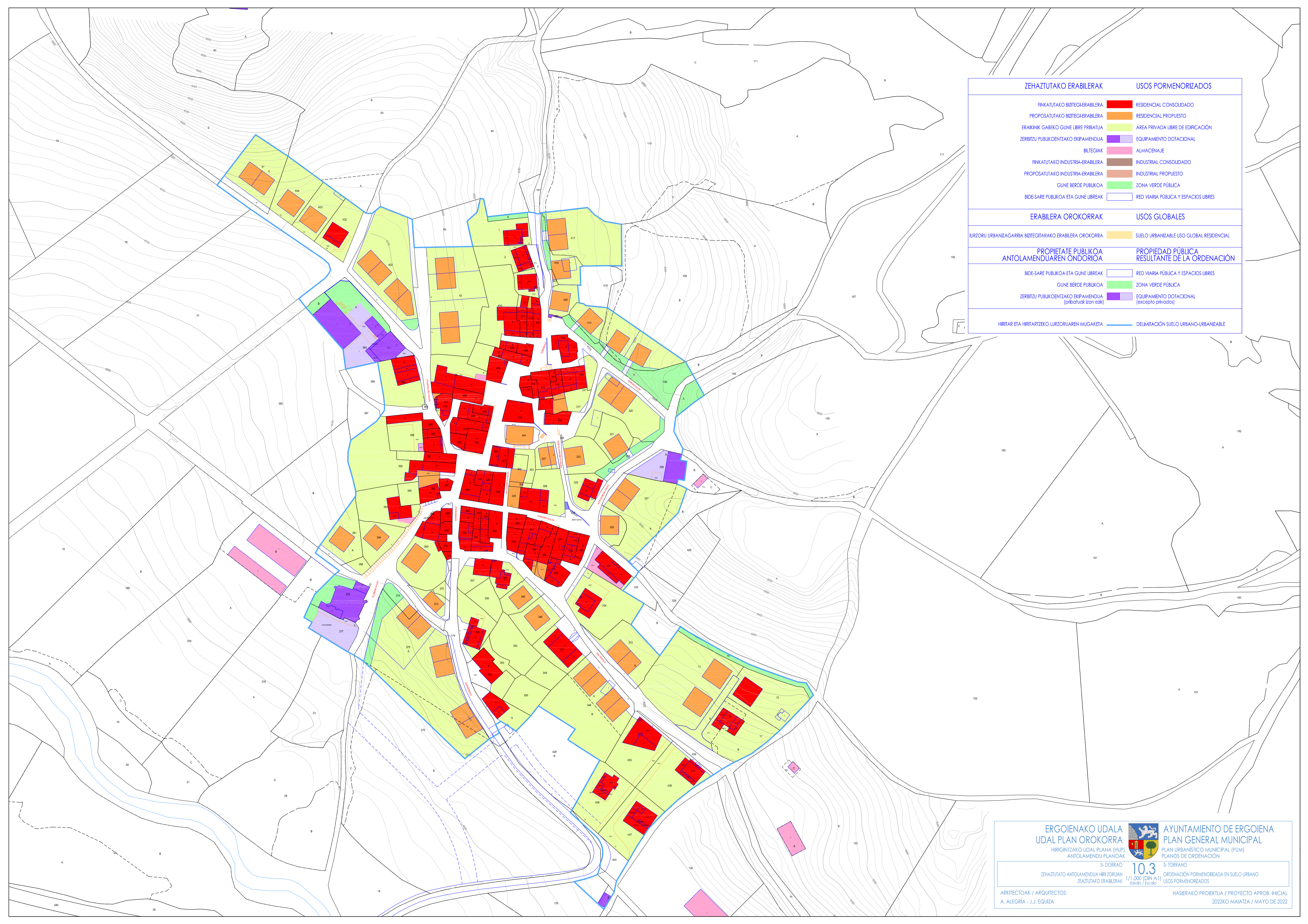
2-UNANU
 ZEHAZTUTAKO ANTOLAMENDUA HIRI ZORRIAN
 ZEHAZTUTAKO ERABILERAK

10.2
 1/1.000 (DIN A1)
 Eskala / Escala

2-UNANUA
 ORDENACIÓN PORMENORIZADA EN SUELO URBANO
 USOS PORMENORIZADOS

ARKITEKTOK / ARQUITECTOS:
 A. ALEGRIA - J.J. EQUIZA

HASIERAKO PROIEKTUA / PROYECTO APROB. INICIAL
 2022KO MAIATZA / MAYO DE 2022



ZEHAZTUTAKO ERABILERAK		USOS PORMENORIZADOS	
FINKATUTAKO BIZITEG-ERABILERAK		RESIDENCIAL CONSOLIDADO	
PROPOSATUTAKO BIZITEG-ERABILERAK		RESIDENCIAL PROPUESTO	
ERAKINIK GABEKO GUNE LIBRE PRIVATUA		ÁREA PRIVADA LIBRE DE EDIFICACIÓN	
ZERBITZU PUBLIKOENTZAKO EKIPAMENDUA		EQUIPAMIENTO DOTACIONAL	
BILTEGIAK		ALMACENAJE	
FINKATUTAKO INDUSTRIA-ERABILERAK		INDUSTRIAL CONSOLIDADO	
PROPOSATUTAKO INDUSTRIA-ERABILERAK		INDUSTRIAL PROPUESTO	
GUNE BERDE PUBLIKOA		ZONA VERDE PÚBLICA	
BIDE-SARE PUBLIKOA ETA GUNE LIBREAK		RED VIARIA PÚBLICA Y ESPACIOS LIBRES	
ERABILERAK OROKORRAK		USOS GLOBALES	
HURZORU URBANIZAGARRIA BIZITEGITARAKO ERABILERAK OROKORRA		SUELO URBANIZABLE USO GLOBAL RESIDENCIAL	
PROPIETATE PUBLIKOA ANTOLAMENDUAREN ONDORIOA		PROPIEDAD PÚBLICA RESULTANTE DE LA ORDENACIÓN	
BIDE-SARE PUBLIKOA ETA GUNE LIBREAK		RED VIARIA PÚBLICA Y ESPACIOS LIBRES	
GUNE BERDE PUBLIKOA		ZONA VERDE PÚBLICA	
ZERBITZU PUBLIKOENTZAKO EKIPAMENDUA (privatuak izan ezik)		EQUIPAMIENTO DOTACIONAL (excepto privados)	
HIRITAR ETA HIRIARTZEKO LURZORUAREN MUGAKETA		DELIMITACIÓN SUELO URBANO-URBANIZABLE	

ERGOIENAKO UDALA
UDAL PLAN OROKORRA
 HIRIGINTZAKO UDAL PLANA (HUP)
 ANTOLAMENDU PLANOAK

AYUNTAMIENTO DE ERGOIENA
PLAN GENERAL MUNICIPAL
 PLAN URBANÍSTICO MUNICIPAL (PUM)
 PLANOS DE ORDENACIÓN

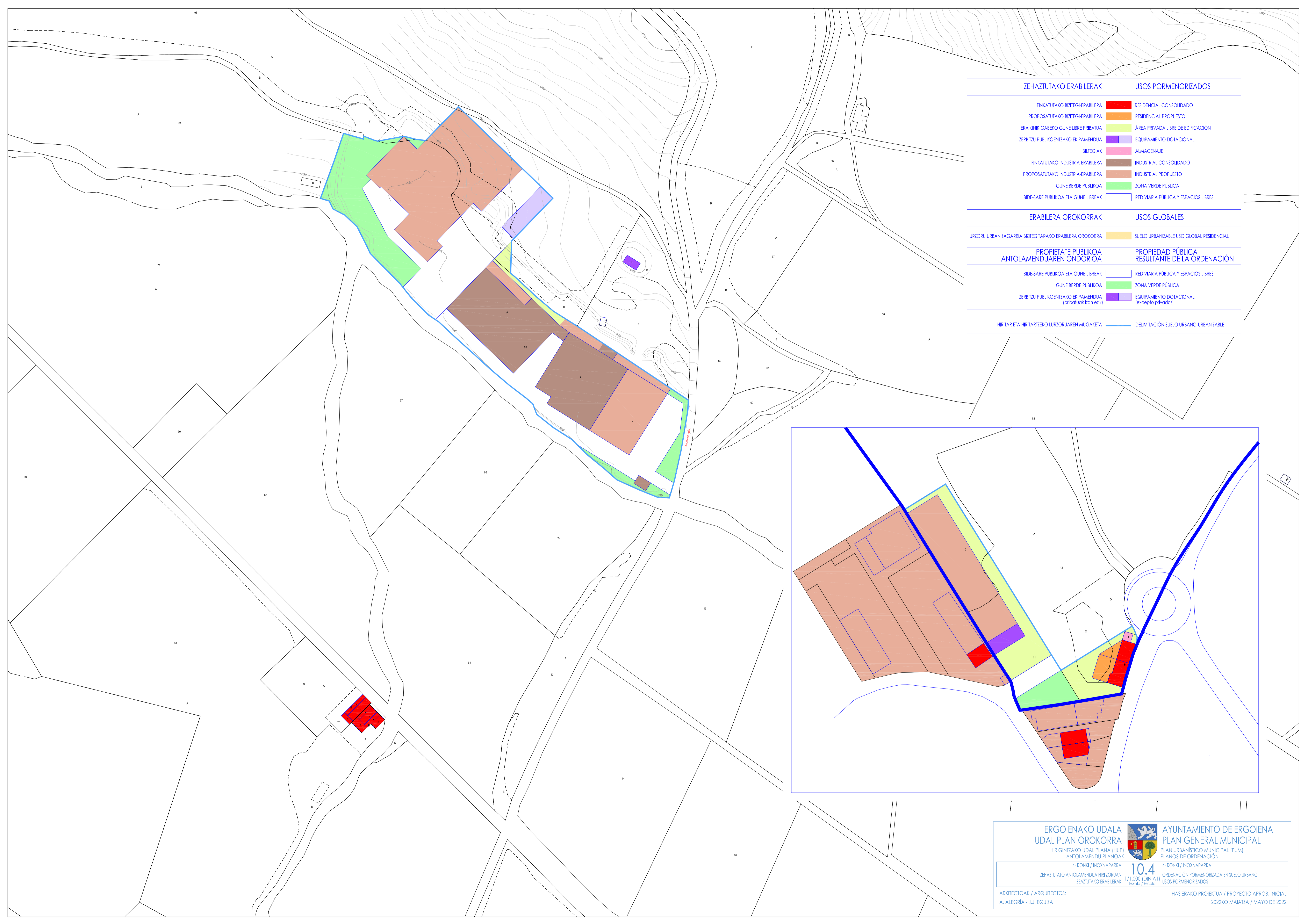
3- DORRAO
 ZEHAZTUTAKO ANTOLAMENDUA HIRI ZORRIAN
 ZEHAZTUTAKO ERABILERAK

3- TORRANO
 ORDENACIÓN PORMENORIZADA EN SUELO URBANO
 USOS PORMENORIZADOS

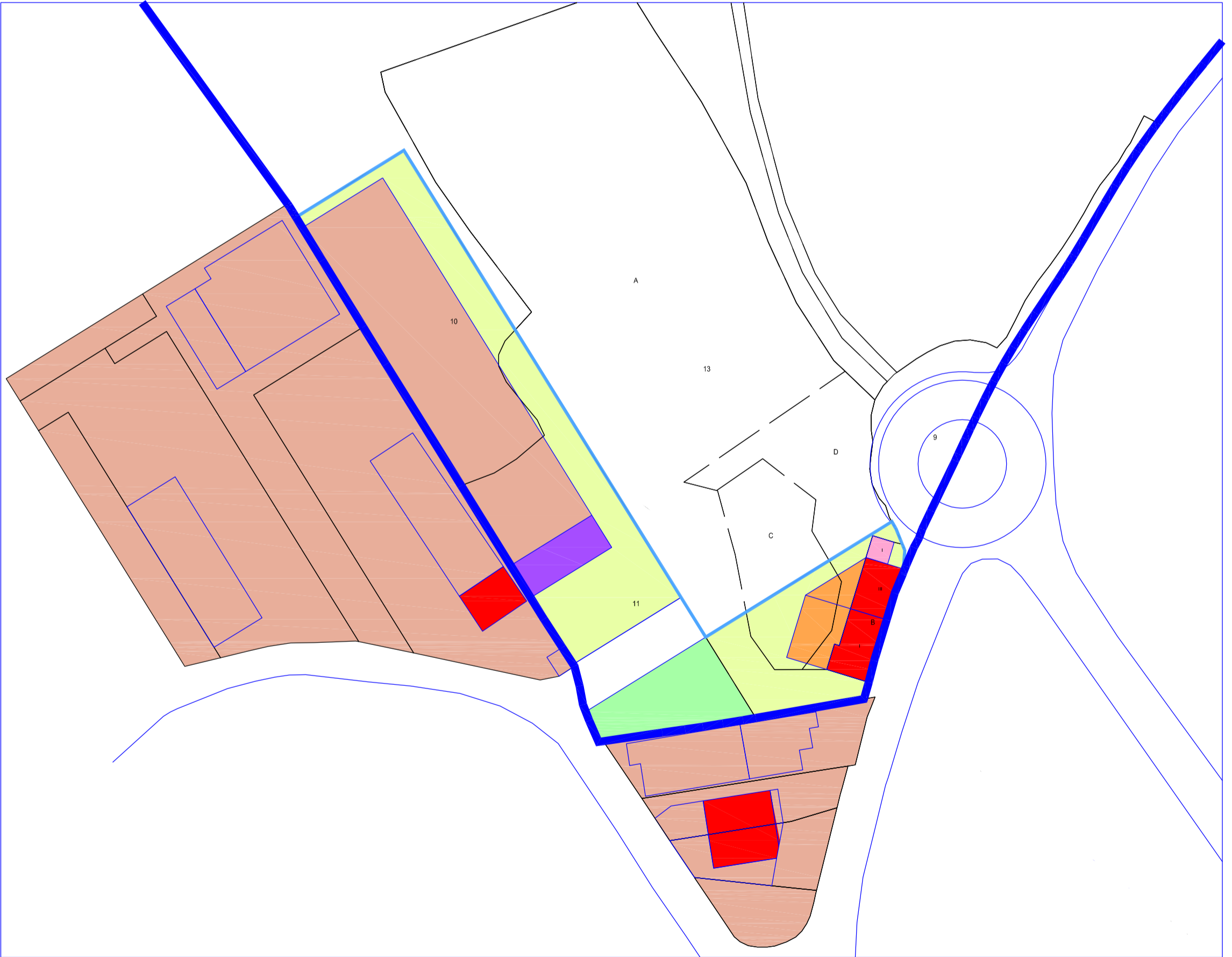
10.3
 1/1.000 (DIN A1)
 Eskala / Escala

ARKITEKTOAK / ARQUITECTOS:
 A. ALEGRIA - J.J. EQUIZA

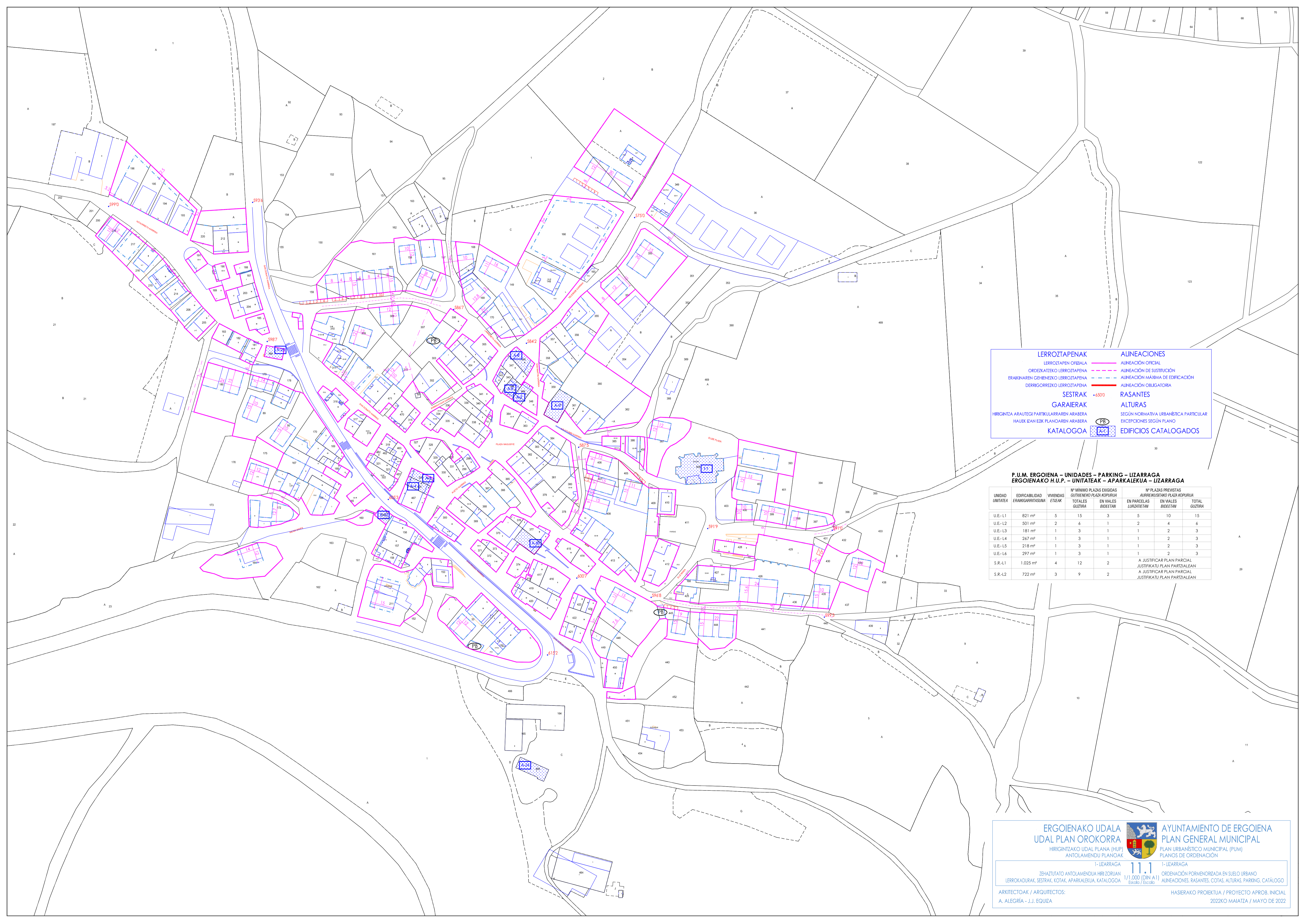
HASIERAKO PROIEKTUA / PROYECTO APROB. INICIAL
 2022KO MAIATZA / MAYO DE 2022



ZEHAZTUTAKO ERABILERAK	USOS PORMENORIZADOS
FINKATUTAKO BIZITEGI-ERABILERA	RESIDENCIAL CONSOLIDADO
PROPOSATUTAKO BIZITEGI-ERABILERA	RESIDENCIAL PROPUESTO
ERAKINIK GABEKO GUNE LIBRE PRIVATUA	ÁREA PRIVADA LIBRE DE EDIFICACIÓN
ZERBITZU PUBLIKOENTZAKO EKIPAMENDUA	EQUIPAMIENTO DOTACIONAL
BILTEGIAK	ALMACENAJE
FINKATUTAKO INDUSTRIA-ERABILERA	INDUSTRIAL CONSOLIDADO
PROPOSATUTAKO INDUSTRIA-ERABILERA	INDUSTRIAL PROPUESTO
GUNE BERDE PUBLIKOA	ZONA VERDE PÚBLICA
BIDE-SARE PUBLIKOA ETA GUNE LIBREAK	RED VIARIA PÚBLICA Y ESPACIOS LIBRES
ERABILERA OROKORRAK	USOS GLOBALES
IURZORU URBANIZAGARRIA BIZITEGITARAKO ERABILERA OROKORRA	SUELO URBANIZABLE USO GLOBAL RESIDENCIAL
PROPIETATE PUBLIKOA ANTOLAMENDUAREN ONDORIOA	PROPIEDAD PÚBLICA RESULTANTE DE LA ORDENACIÓN
BIDE-SARE PUBLIKOA ETA GUNE LIBREAK	RED VIARIA PÚBLICA Y ESPACIOS LIBRES
GUNE BERDE PUBLIKOA	ZONA VERDE PÚBLICA
ZERBITZU PUBLIKOENTZAKO EKIPAMENDUA (pribatuak izan ezik)	EQUIPAMIENTO DOTACIONAL (excepto privados)
HIRITAR ETA HIRIARTIZKO LURZORUAREN MUGAKETA	DELIMITACIÓN SUELO URBANO-URBANIZABLE



ERGOIENAKO UDALA UDAL PLAN OROKORRA HIRIGINTZAKO UDAL PLANA (HUP) ANTOLAMENDU PLANOAK 4- RÓNKI / INOXNAPARRA	 AYUNTAMIENTO DE ERGOIENA PLAN GENERAL MUNICIPAL PLAN URBANÍSTICO MUNICIPAL (PUM) PLANOS DE ORDENACIÓN 4- RÓNKI / INOXNAPARRA
ZEHAZTUTAKO ANTOLAMENDUA HIRI ZORUAN ZEHAZTUTAKO ERABILERAK 1/1.000 (DIN A1) Eskala / Escala	10.4 ORDENACIÓN PORMENOREADA EN SUELO URBANO USOS PORMENORIZADOS
ARKITEKTOK / ARQUITECTOS: A. ALEGRÍA - J.J. EQUIZA	HASIERAKO PROIEKTUA / PROYECTO APROB. INICIAL 2022KO MAIATZA / MAYO DE 2022



LERROZTAPENAK
 LERROZTAPEN OFIZIALA
 ORDEKATZEKO LERROZTAPENA
 ERAIKINAREN GENEHEIZKO LERROZTAPENA
 DERNGORREKO LERROZTAPENA

SESTRAK
GARAIAK
 HIRIGINTZA ARAUTEGI PARTIKULARREN ARABERA
 HAUEK IZAN EDEK PLANOAREN ARABERA

KATALOGOAK

ALINEACIONES
 ALINEACIÓN OFICIAL
 ALINEACIÓN DE SUSTITUCIÓN
 ALINEACIÓN MÁXIMA DE EDIFICACIÓN
 ALINEACIÓN OBLIGATORIA

RASANTES
ALTURAS
 SEGÚN NORMATIVA URBANÍSTICA PARTICULAR
 EXCEPCIONES SEGÚN PLANO

EDIFICIOS CATALOGADOS

P.U.M. ERGOIENA - UNIDADES - PARKING - LIZARRAGA
ERGOIENAKO H.U.P. - UNITATEAK - APARKALEKUA - LIZARRAGA

UNIDAD UNITATEA	EDIFICABILIDAD ERAIKIGARRITASUNA	VIVIENDAS ETEAK	Nº MÍNIMO PLAZAS EXIGIDAS GUTXIEKO PLAZA KOPURUA		Nº PLAZAS PREVISTAS AURREKULISTAKO PLAZA KOPURUA		TOTAL GUZTIRA
			TOTALES GUZTIRA	EN VIALES BIDEETAN	EN PARCELAS LURZAHETAN	EN VIALES BIDEETAN	
U.E.-L1	821 m²	5	15	3	5	10	15
U.E.-L2	501 m²	2	6	1	2	4	6
U.E.-L3	181 m²	1	3	1	1	2	3
U.E.-L4	267 m²	1	3	1	1	2	3
U.E.-L5	218 m²	1	3	1	1	2	3
U.E.-L6	297 m²	1	3	1	1	2	3
S.R.-L1	1.025 m²	4	12	2	A. JUSTIFICAR PLAN PARCIAL JUSTIFIKATU PLAN PARTZIALEAN		
S.R.-L2	722 m²	3	9	2	A. JUSTIFICAR PLAN PARCIAL JUSTIFIKATU PLAN PARTZIALEAN		

ERGOIENAKO UDALA
UDAL PLAN OROKORRA
 HIRIGINTZAKO UDAL PLANA (HUP)
 ANTOLAMENDU PLANOAK

AYUNTAMIENTO DE ERGOIENA
PLAN GENERAL MUNICIPAL
 PLAN URBANÍSTICO MUNICIPAL (PUM)
 PLANOS DE ORDENACIÓN

1- LIZARRAGA

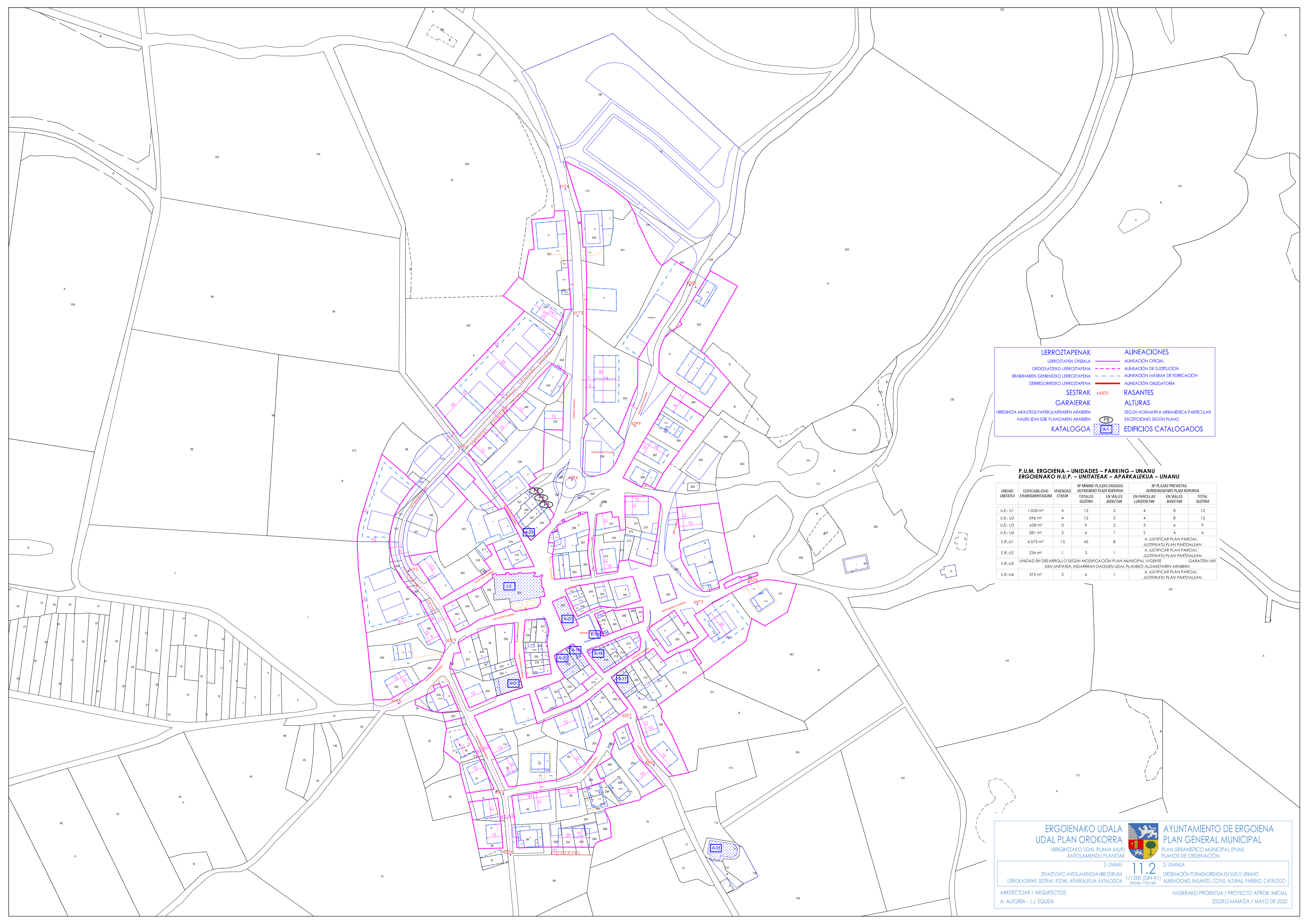
ZEHAZTUTANO ANTOLAMENDUA HIRI ZORRIAN
 LERROKADURAK, SESTRAK, KOTAK, APARKALEKUA, KATALOGOA

1/1.000 (DIN A1)
 Eskala / Escala

ORDENACIÓN PORMENORIZADA EN SUELO URBANO
 ALINEACIONES, RASANTES, COTAS, ALTURAS, PARKING, CATÁLOGO

ARKITECTOAK / ARQUITECTOS:
 A. ALEGRIA - J.J. EQUIZA

HASIERAKO PROIEKTUA / PROYECTO APROB. INICIAL
 2022KO MAIATZA / MAYO DE 2022



LERROZTAPENAK
 LERROZTAPEN OFIZIALA
 ORDEZKATZEKO LERROZTAPENA
 ERAKINAREN GEHIENETIKO LERROZTAPENA
 DERRIGORREZKO LERROZTAPENA

ALINEACIONES
 ALINEACIÓN OFICIAL
 ALINEACIÓN DE SUSTITUCIÓN
 ALINEACIÓN MÁXIMA DE EDIFICACIÓN
 ALINEACIÓN OBLIGATORIA

SESTRAK
 GARAIEK
 HIRICINTZA ARAITEGI PARTIKULARAREN ARABERA
 HAUEK IZAN EZK PLANAREN ARABERA

ALTURAS
 SEGÚN NORMATIVA URBANÍSTICA PARTICULAR
 EXCEPCIONES SEGÚN PLANO

KATALOGOA
 EDIFICIOS CATALOGADOS

P.U.M. ERGOIENA - UNIDADES - PARKING - UNANU
ERGOIENAKO H.U.P. - UNITATEAK - APARKALEKUA - UNANU

UNIDAD UNITATEA	EDIFICABILIDAD ERAKIGARRITASUNA	VIVIENDAS ETREAK	Nº MÍNIMO PLAZAS EXIGIDAS GUTUENENKO PLAZA KOPURUA		Nº PLAZAS PREVISTAS AURREKUSITATU PLAZA KOPURUA		
			TOTALES GUTIRA	EN MALES BIDEETAN	EN PARCELAS LURZUTETAN	EN MALES BIDEETAN	TOTAL GUTIRA
U.E.-U1	1.028 m ²	4	12	2	4	8	12
U.E.-U2	496 m ²	4	12	2	4	8	12
U.E.-U3	438 m ²	3	9	2	3	6	9
U.E.-U4	281 m ²	2	6	1	2	4	6
S.R.-U1	4.575 m ²	15	45	8	A JUSTIFICAR PLAN PARCIAL JUSTIFIKATU PLAN PARTZIALEAN		
S.R.-U2	234 m ²	1	3	1	A JUSTIFICAR PLAN PARCIAL JUSTIFIKATU PLAN PARTZIALEAN		
S.R.-U3	UNIDAD EN DESARROLLO SEGÚN MODIFICACIÓN PLAN MUNICIPAL VIGENTE. GARATZEN ARI DEN UNITATEA, INDARREAN DA GOEN UDAL PLANENKO ALDAKETAREN ARABERA						
S.R.-U4	375 m ²	2	6	1	A JUSTIFICAR PLAN PARCIAL JUSTIFIKATU PLAN PARTZIALEAN		

ERGOIENAKO UDALA
UDAL PLAN OROKORRA
 HIRIGINTZAKO UDAL PLANA (HUP)
 ANTOLAMENDU PLANOAK

AYUNTAMIENTO DE ERGOIENA
PLAN GENERAL MUNICIPAL
 PLAN URBANÍSTICO MUNICIPAL (PUM)
 PLANOS DE ORDENACIÓN

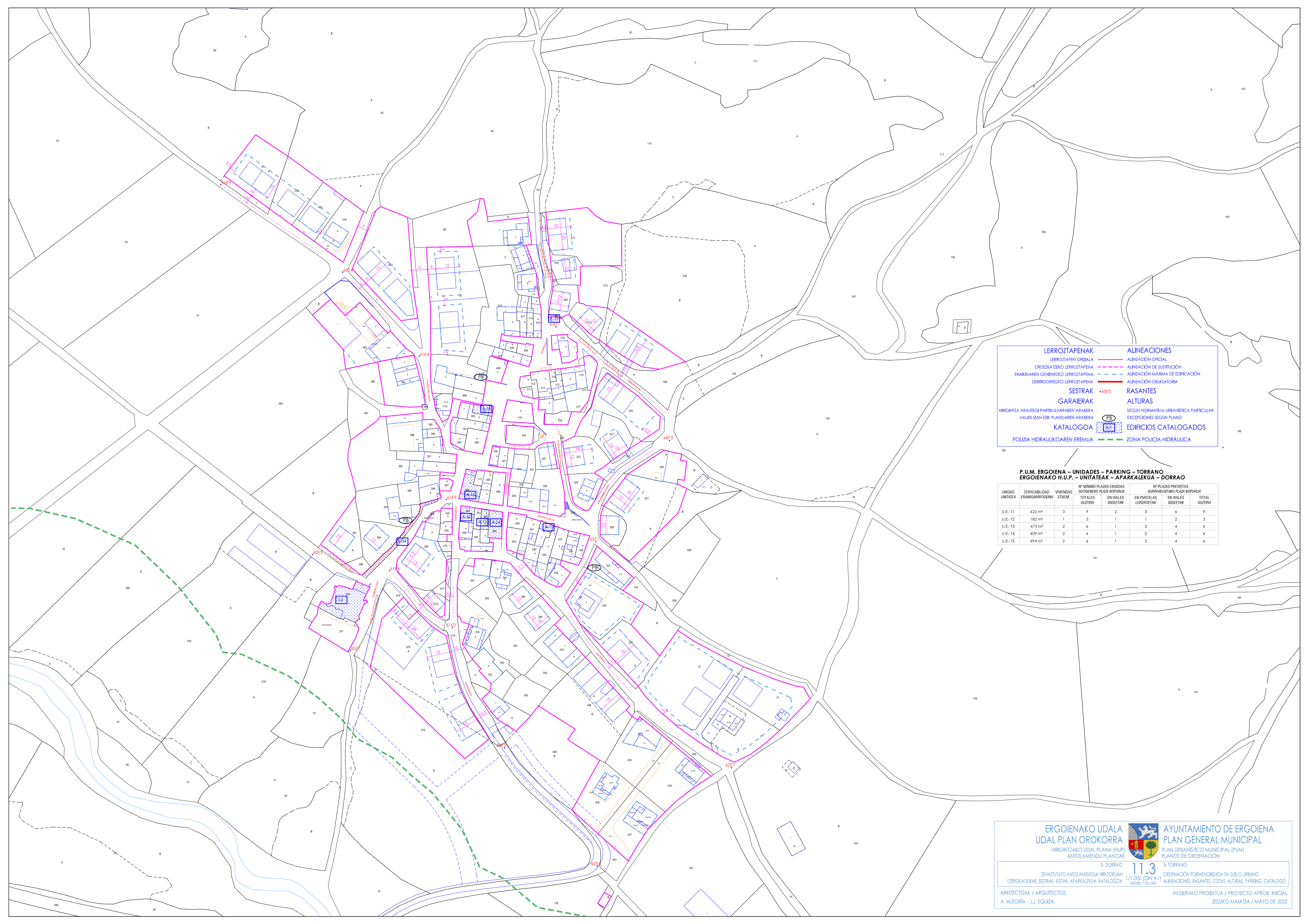
2-UNANU
 ZEHAZTUTATO ANTOLAMENDUA HIRI ZORRIAN
 LERROKADURAK, SESTRAK, KOTAK, APARKALEKUA, KATALOGOA

11.2
 1/1.000 (DIN A1)
 Eskala / Escala

2-UNANUA
 ORDENACIÓN PORMENORIZADA EN SUELO URBANO
 ALINEACIONES, RASANTES, COTAS, ALTURAS, PARKING, CATALOGO

ARKITEKTOK / ARQUITECTOS:
 A. ALEGRIA - J.J. EQUIZA

HASIERAKO PROIEKTUA / PROYECTO APROB. INICIAL
 2022KO MAIATZA / MAYO DE 2022



LERROZTAPENAK
 LERROZTAPEN OFIZIALA
 ORDEZKATZEKO LERROZTAPENA
 ERAIKINAREN GEHEZKEKO LERROZTAPENA
 DERRIGORREKO LERROZTAPENA

SESTRAK
GARAIERAK
 HIRIGINTZA ARAUTEGI PARTIKULARREN ARABERA
 HAUEK IZAN EZK PLANOAREN ARABERA

KATALOGOAK
 POLIZIA HIDRAULIKOAREN EREMUJA

ALINEACIONES
 ALINEACIÓN OFICIAL
 ALINEACIÓN DE SUSTITUCIÓN
 ALINEACIÓN MÁXIMA DE EDIFICACIÓN
 ALINEACIÓN OBLIGATORIA

RASANTES
ALTURAS
 SEGÚN NORMATIVA URBANÍSTICA PARTICULAR
 EXCEPCIONES SEGÚN PLANO

EDIFICIOS CATALOGADOS
ZONA POLICÍA HIDRÁULICA

**P.U.M. ERGOIENA – UNIDADES – PARKING – TORRANO
 ERGOIENAKO H.U.P. – UNITATEAK – APARKALEKUA – DORRAO**

UNIDAD UNITATEA	EDIFICABILIDAD ERAKIBARRITASUNA	VIVIENDAS ETAKAK	Nº MÍNIMO PLAZAS EXIGIDAS GUTXENENKO PLAZA KOPURUA		Nº PLAZAS PREVISTAS AURREKUSATUO PLAZA KOPURUA		
			TOTALES GUZTIRA	EN VALES BIDEETAN	EN PARCELAS LURZATRETAN	EN VALES BIDEETAN	TOTAL GUZTIRA
U.E.-11	622 m ²	3	9	2	3	6	9
U.E.-12	182 m ²	1	3	1	1	2	3
U.E.-13	473 m ²	2	6	1	2	4	6
U.E.-14	409 m ²	2	6	1	2	4	6
U.E.-15	494 m ²	2	6	1	2	4	6

**ERGOIENAKO UDALA
 UDAL PLAN OROKORRA**
 HIRIGINTZAKO UDAL PLANA (HUP)
 ANTOLAMENDU PLANOAK

**AYUNTAMIENTO DE ERGOIENA
 PLAN GENERAL MUNICIPAL**
 PLAN URBANÍSTICO MUNICIPAL (PUM)
 PLANOS DE ORDENACIÓN

3- DORRAO
 3- TORRANO

ZEHAZTUTATO ANTOLAMENDUA HIRI ZORRIAN
 LERROKADURAK, SESTRAK, KOTAK, APARKALEKUA, KATALOGOAK

1/1.000 (DIN A1)
 Eskala / Escala

11.3
 ORDENACIÓN PORMENORIZADA EN SUELO URBANO
 ALINEACIONES, RASANTES, COTAS, ALTURAS, PARKING, CATALOGO

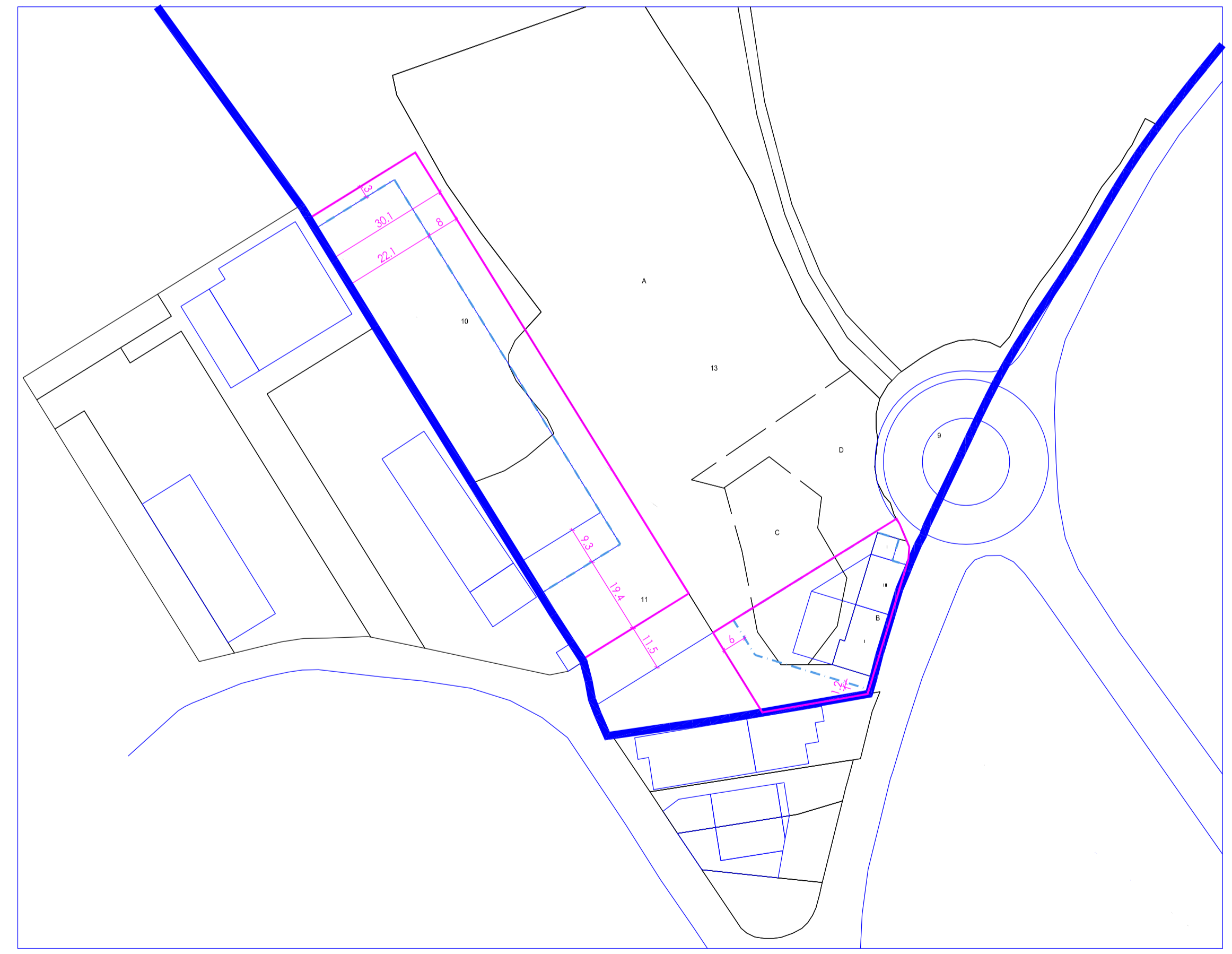
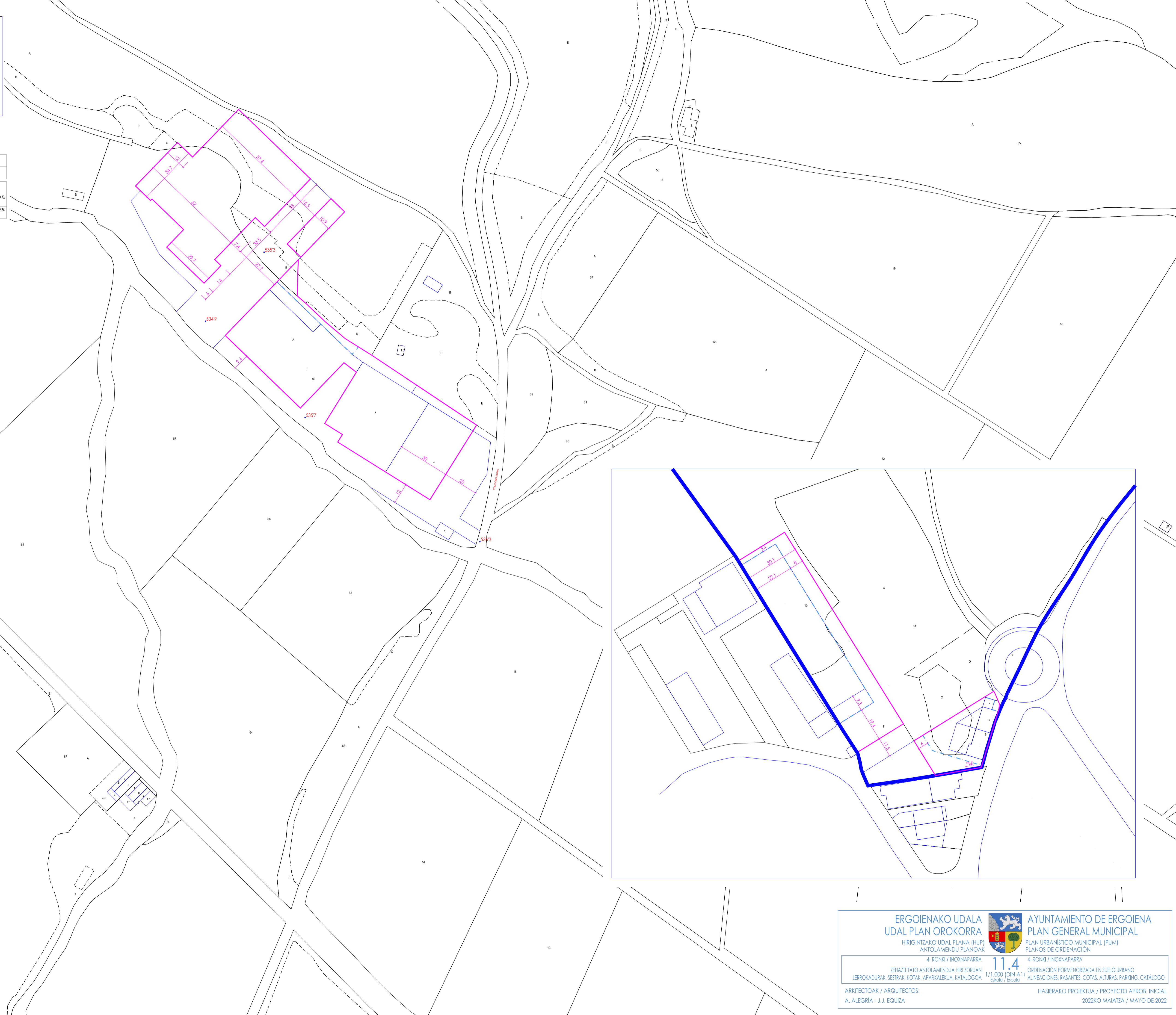
ARQUITECTOAK / ARQUITECTOS:
 A. ALEGRIA - J.J. EQUIZA

HASIERAKO PROIEKTUA / PROYECTO APROB. INICIAL
 2022KO MAIATZIA / MAYO DE 2022

LERROZTAPENAK	ALINEACIONES
LERROZTAPEN OFIZIALA	ALINEACIÓN OFICIAL
ORDEZKATZEKO LERROZTAPENA	ALINEACIÓN DE SUSTITUCIÓN
ERAKINAREN GEHEZKEKO LERROZTAPENA	ALINEACIÓN MÁXIMA DE EDIFICACIÓN
DERRIGORREZKO LERROZTAPENA	ALINEACIÓN OBLIGATORIA
SESTRAK	RASANTES
GARAIAERAK	ALTURAS
HIRIGINTZA ARAUTEGI PARTIKULARREN ARABERA	SEGÚN NORMATIVA URBANÍSTICA PARTICULAR
HAUEK IZAN ENIK PLANOAREN ARABERA	EXCEPCIONES SEGÚN PLANO
KATALOGOA	EDIFICIOS CATALOGADOS

P.U.M. ERGOIENA - UNIDADES - PARKING - POLIGONO INDUSTRIAL
ERGOIENAKO H.U.P. - UNITATEAK - APARKALEKUA - INDUSTRIALDEA

UNIDAD UNITATEA	EDIFICABILIDAD ERAKINARRITASUNA	VIVIENDAS ETAKAK	Nº MÍNIMO PLAZAS EXIGIDAS GUTXENENKO PLAZA KOPURUA		Nº PLAZAS PREVISTAS AURREIKUSITAKO PLAZA KOPURUA		TOTAL GUZTIRA
			TOTALES GUZTIRA	EN VALLES BIDEETAN	EN PARCELAS LURZATIETAN	EN VALLES BIDEETAN	
U.E.-R1	UNIDAD EN DESARROLLO SEGÚN PLAN MUNICIPAL VIGENTE GARATZEN ARI DEN UNITATEA, INDIARREAN DAGOEN UDAL PLANAREN ARABERA						
S.I.-1	UNIDAD EN DESARROLLO SEGÚN MODIFICACIÓN PLAN MUNICIPAL VIGENTE DEN UNITATEA, INDIARREAN DAGOEN UDAL PLANENKO ALDAKETAREN ARABERA						
S.I.-2	UNIDAD EN DESARROLLO SEGÚN MODIFICACIÓN PLAN MUNICIPAL VIGENTE DEN UNITATEA, INDIARREAN DAGOEN UDAL PLANENKO ALDAKETAREN ARABERA						



ERGOIENAKO UDALA UDAL PLAN OROKORRA HIRIGINTZAKO UDAL PLANA (HUP) ANTOLAMENDU PLANOAK 4-RONKI / INOXNAPARRA	 AYUNTAMIENTO DE ERGOIENA PLAN GENERAL MUNICIPAL PLAN URBANÍSTICO MUNICIPAL (PUM) PLANOS DE ORDENACIÓN 4-RONKI / INOXNAPARRA
IZAHATUTATO ANTOLAMENDUA HIRI ZORRIAN LERROKADURAK, SESTRAK, KOTAK, APARKALEKUA, KATALOGOA 1/1.000 (DIN A1) Eskala / Escala	11.4 ORDENACIÓN PORMENORADA EN SUELO URBANO ALINEACIONES, RASANTES, COTAS, ALTURAS, PARKING, CATÁLOGO
ARKITEKTOKAK / ARQUITECTOS: A. ALEGRIA - J.J. EQUIZA	HASIERAKO PROIEKTUA / PROYECTO APROB. INICIAL 2022KO MAIATZA / MAYO DE 2022